

**Unitatea Administrativ Teritorială  
Comuna GHERGHEASA  
Județul BUZĂU**

**STRATEGIA  
DE DEZVOLTARE LOCALĂ  
a comunei Ghergheasa, județul Buzău  
pentru perioada 2014 - 2020**



## CUPRINS

Cuvânt înainte	7
<b>I INTRODUCERE</b>	<b>9</b>
<b>II CONTEXT DE DEZVOLTARE</b>	<b>13</b>
2.1 Contextul european	13
2.2 Contextul național	27
<b>III REGIUNEA DE DEZVOLTARE SUD – EST</b>	<b>47</b>
3.1 Introducere	47
3.2 Regiunea de Dezvoltare Sud - Est	49
3.2.1 Cadrul natural	51
3.2.2 Resurse naturale	54
3.3 Infrastructură și mediu	54
3.4 Economie	60
3.5 Turism	61
3.6 Analiza SWOT a Regiunii de Dezvoltare Sud - Est	99
<b>IV PREZENTAREA JUDEȚULUI BUZĂU</b>	<b>103</b>
4.1 Localizare, căi de acces și structură administrativă	103
4.2 Date geografice	105
4.3 Resurse naturale	110
4.4. Infrastructura	111
4.5 Populația și forța de muncă	112
4.6 Sănătate	119

4.7 Cultură	120
4.8 Economie	122
4.9 Agricultură și silvicultură	127
4.10 Turism	133

**V PREZENTAREA COMUNEI GHERGHEASA 139**

5.1 Localizare, căi de acces și structură administrativă	139
5.2 Elemente ale cadrului natural	141
5.2.1 Relief	141
5.2.2 Caracteristici geotehnice	141
5.2.3 Hidrografia	142
5.2.4 Clima	142
5.2.5 Solul	143
5.2.6 Seismicitate	143
5.2.7 Vegetația	143
5.2.8 Fauna	143
5.3 Scurt istoric	144
5.4 Elemente de patrimoniu	145

**VI ANALIZA SITUAȚIEI CURENTE 147**

6.1 Economie	147
6.1.1 Agricultură	147
6.1.1.1 Cultivarea plantelor	149
6.1.1.2 Creșterea animalelor	150
6.1.1.3 Legumicultura	152
6.1.1.4 Viticultura	153
6.1.1.5 Pomicultura	153
6.1.1.6 Piscicultura	154
6.1.1.7 Silvicultura	155

6.1.3 Mediul de afaceri	156
6.1.4 Turismul	158
6.2 Infrastructura	159
6.2.1 Utilități publice	159
6.2.1.1 Alimentarea cu apă potabilă și canalizarea	159
6.2.1.2 Alimentarea cu gaze naturale	161
6.2.1.3 Alimentarea cu căldură	161
6.2.1.4 Alimentarea cu energie electrică	161
6.2.1.5 Iluminatul public	161
6.2.1.6 Gestionarea deșeurilor	161
6.2.1.7 Transportul în comun	162
6.2.1.8 Rețeaua de drumuri locale	162
6.2.1.9 Rețeaua de comunicații	162
6.3 Mediu	163
6.4 Populația	164
6.5 Educație și activități sportive	165
6.6 Cultură și culte	167
6.7 Sănătate și asistență socială	171
6.8 Administrația publică	173
6.8.1 Venituri și buget preconizat	175

<b>VII ANALIZA SWOT</b>	<b>177</b>
7.1 Agricultură și dezvoltare rurală	181
7.2 Infrastructură și mediu	184
7.3 Economie	187
7.4 Turism	190
7.5 Educație și activități sportive	191
7.6 Cultură și culte	193
7.7 Resurse umane – piața muncii	195
7.8 Sănătate și asistență socială	197

7.9 Administrație publică 199

**VIII POLITICI PUBLICE ÎNTREPRINSE ÎN TERITORIU 203**

**IX PORTOFOLIUL DE PROIECTE DE DEZVOLTARE PENTRU PERIOADA 2014 - 2020 207**

**X PARTENERIATE OPORTUNE 245**

**XI MONITORIZARE ȘI IMPLEMENTARE 247**

**XII CONCLUZII 251**

## Cuvânt înainte,

Stimați cetățeni,



Am fost conștient încă de la început și sunt conștient și astăzi că administrația publică are obligația să gândească și să propună comunității proiecte de dezvoltare pe termen scurt, mediu și lung, care să respecte principiile unei dezvoltări durabile, ținând cont de resursele aflate la dispoziția acesteia.

Proiectele care au fost implementate, cele care sunt în implementare, precum și cele viitoare au menirea de a îmbunătăți viața dumneavoastră și de a oferi o perspectivă favorabilă dezvoltării economico - sociale și culturale a localității noastre.

Pe lângă proiectele prioritare pentru perioada 2014 - 2020, administrația locală, conștientizează importanța dezvoltării economice, sociale și culturale a comunei Ghergheasa, sprijinind în acest sens inițiative economice, sociale și culturale. Atragerea investitorilor, care prin capitalul financiar investit, crează noi locuri de muncă, devine din acest moment prioritatea agendei de lucru a administrației locale.

Strategia este un document care structurează liniile directoare strategice ale dezvoltării comunei Ghergheasa pe o perioadă de 7 ani, potrivit problemelor identificate, a potențialului local, activ și pasiv, cât și a oportunităților de dezvoltare în viitorul apropiat.

Sper ca, prin această strategie, fiecare cetățean să-și facă o imagine clară asupra direcțiilor de dezvoltare a comunei Ghergheasa și să participe activ la aducerea acestei zone în rândul comunelor prospere.

*Strategia de Dezvoltare Locală pentru perioada 2014 – 2020  
a comunei GHERGHEASA, Județul BUZĂU*

---

Vă mulțumesc pentru tot sprijinul acordat și îmi doresc să ne bucurăm în continuare de fiecare proiect realizat. Sper ca și locuitorii comunei Ghergheasa să nu rămână impasibili și să contribuie constant la procesul de dezvoltare al comunei noastre, astfel să ne putem îndeplini gândurile și aspirațiile.

Cu respect,  
**Primarul Comunei Ghergheasa,  
Paraschiv POPESCU**

## CAPITOLUL I

### INTRODUCERE

Strategia de dezvoltare este un instrument de planificare pe termen scurt, mediu și lung și presupune o viziune de dezvoltare realistă și realizabilă prin atingerea obiectivelor și măsurilor stabilite în urma analizei situației existente.

Strategia implică principiile dezvoltării durabile a unei comunități finalizând cerințele actuale și oferind generațiilor viitoare posibilitatea realizării propriilor obiective de dezvoltare.

Strategia de dezvoltare a comunei Ghergheasa este un document de planificare strategică pentru perioada 2014 - 2020, conceput în corelație cu principiile dezvoltării durabile și reprezintă documentul fundamental al planului de dezvoltare a comunei Ghergheasa cu rol în orientarea dezvoltării economico - sociale și în accesarea fondurilor structurale și de coeziune ale Uniunii Europene.

Strategia, prin obiectivele propuse, respectă direcțiile de dezvoltare ale comunei Ghergheasa și se încadrează în documentele programatice naționale.

Scopul acestei strategii este acela de a conduce la creșterea calității vieții și crearea de noi locuri de muncă implementând măsuri de reabilitare / modernizare, dezvoltarea infrastructurii, dezvoltarea tuturor formelor de turism, dezvoltarea societății civile, dezvoltarea serviciilor sociale, dezvoltarea culturii și susținerea tradițiilor populare, sprijinirea mediului de afaceri.

Se dorește ca localitatea Ghergheasa să devină o comună animată, curată, cu o infrastructură modernă, cu activități educațional – culturale intense, o activitate economică ascendentă și cu deschidere spre dezvoltarea agroturismului și a zonelor de agrement.

Strategia dorește să furnizeze toate elementele necesare luării unor decizii locale corecte și coerente, să reprezinte un ghid de regenerare și dezvoltare a comunei în deplin acord cu voința cetățenilor.

Misiunea strategiei este de a mobiliza toate resursele umane, materiale și financiare dobândite la nivel local, regional și național pentru a implementa toate măsurile și proiectele propuse în cadrul prezentei strategii, astfel încât afirmațiile anterioare să poată deveni realitate.

Se dorește crearea prin procese de reinventare și reconectare a unui comunitate noi, vibrantă, în care comunitatea va beneficia de un nou mod de a trăi ca urmare a măsurilor luate pentru acoperirea nevoilor populației și calității mediului.

Pentru reușita acestei misiuni trebuie parcurs un proces axat pe participare, colaborare, consultare publică, planificare rațională, capacitate de organizare și efort susținut.

Acest proces, dacă urmează pașii implementării judicioase, trebuie să ducă la transformarea comunei Ghergheasa într-o comunitate modernă, europeană, dinamică și prosperă.

Este de datoria celor implicați să fie ferm angajați în asigurarea eficienței fiecărui instrument procedural de implementare, urmărind îmbunătățirea continuă a activității și evaluând permanent stadiul atins, pentru a avea posibilitatea eliminării în timp util a deficiențelor apărute.

Viitorul comunității este dependent de factorii sociali, economici și de mediu, precum și de activitățile care vor fi întreprinse de autoritățile locale, organizațiile, instituțiile și parteneriatele dezvoltate la nivel local. Acestea, printr-un efort conjugat și orientat către susținerea viziunii, pot contribui la atingerea ei.

Scopul proiectului este de a urmări:

- reconsiderarea obiectivelor de dezvoltare durabilă a localității, în concordanță cu obiectivele de dezvoltare ale județului și ținând cont de noile condiții socio - economice și priorități înscrise pe agenda publică;
  
- o mai bună planificare, gestionare și direcționare a resurselor existente de către administrația publică locală;
  
- crearea condițiilor necesare identificării și accesării de noi surse de finanțare care să susțină atingerea obiectivelor de dezvoltare stabilite;
  
- creșterea predictibilității acțiunilor administrației comunei pe termen mediu și lung și susținerea acestora din punct de vedere financiar prin bugetarea multianuală bazată pe programe, toate acestea contribuind, în final, la creșterea calității vieții cetățenilor comunei Ghergheasa, în condițiile unei dezvoltări socio - economice durabile.

Obiectivele strategiei sunt:

- ☐ *Dezvoltarea infrastructurii*: înființarea rețelei de canalizare, modernizarea drumurilor comunale și locale, selecționarea deșeurilor menajere, modernizarea rețelei de iluminat public, îmbunătățirea transportului în comun;
- ☐ *Dezvoltarea mediului socio – economic* prin atragerea de investitori;
- ☐ *Dezvoltarea zonelor de agrement, a spațiilor verzi și a locurilor de joacă pentru copii*;
- ☐ *Dezvoltarea turismului*, promovarea și valorificarea cadrului natural și al potențialului piscicol;
- ☐ *Dezvoltarea programelor de conștientizare și motivare ocupațională*.

*Strategia de Dezvoltare Locală pentru perioada 2014 – 2020  
a comunei GHERGHEASA, Județul BUZĂU*

---

## CAPITOLUL II

### CONTEXT DE DEZVOLTARE

#### 2.1 Contextul european

Strategia „Europa 2020” are ca *obiectiv general* transformarea Uniunii Europene într-o *conomie inteligentă, ecologică și favorabilă incluziunii*, pentru a oferi un nivel ridicat al ocupării forței de muncă, al productivității și pentru a asigura coeziunea economică, socială și teritorială.

Priorități stabilite în cadrul Strategiei „Europa 2020”:

► **Creștere inteligentă** – dezvoltarea unei economii bazate pe cunoaștere și inovare (cercetarea și dezvoltarea tehnologică combinată cu utilizarea eficientă a resurselor existente conduc la creșterea productivității);

► **Creștere durabilă** – promovarea unei economii mai eficiente din punctul de vedere al utilizării resurselor, mai ecologice și mai competitive, poate conduce la furnizarea de „bunuri publice” societății (cum ar fi conservarea habitatelor, biodiversitatea și menținerea patrimoniului rural), care pot conduce în arealele vizate la crearea de noi locuri de muncă prin extensivizarea agriculturii și aprovizionarea piețelor locale;

► **Creștere favorabilă incluziunii sociale** – promovarea unei economii cu o rată ridicată a ocupării forței de muncă, care să asigure coeziunea socială și teritorială prin deblocarea potențialului economic al zonelor rurale, dezvoltarea piețelor și locurilor de muncă la nivel local, prin furnizarea de asistență în vederea restructurării agriculturii și sprijinirea veniturilor agricultorilor, în vederea menținerii unei agriculturi sustenabile în întreaga Europă.

Strategia „Europa 2020” prevede atingerea următoarelor scopuri:

- rata de ocupare a populației cu vârsta cuprinsă între 20 și 64 de ani de 75%;

- nivelul investițiilor în cercetare și dezvoltare de 3% din PIB-ul Uniunii Europene;
- obiectivul 20/20/20 în materie de energie și schimbări climatice:
  - emisiile de gaze cu efect de seră cu 20% sub nivelul înregistrat în 1990;
  - 20% din energia produsă să provină din surse regenerabile;
  - creșterea cu 20% a eficienței energetice;
- rata de părăsire timpurie a școlii sub 10%;
- ponderea tinerilor cu vârsta între 30 - 34 ani, absolvenți ai unei forme de învățământ terțiar, de cel puțin 40%;
- scăderea numărului de persoane expuse sărăciei cu 20 milioane.

Tot în cadrul acestei strategii au fost propuse ca și instrumente de lucru șapte inițiative:

1. *„O Uniune a inovării”*- îmbunătățirea condițiilor - cadru și accesul la finanțările pentru cercetare și inovare, astfel încât să se garanteze posibilitatea transformării ideilor inovatoare în produse și servicii care creează creștere și locuri de muncă;

2. *„Tineretul în mișcare”*- consolidarea performanței sistemelor de educație și facilitarea intrării tinerilor pe piața muncii;

3. *„O agendă digitală pentru Europa”*- accelerarea dezvoltării serviciilor de internet de mare viteză și valorificarea beneficiilor pe care le oferă o piață digitală unică gospodăriilor și întreprinderilor;

4. *„O Europă eficientă din punctul de vedere al utilizării resurselor”* - decuplarea creșterii economice de utilizare a resurselor, sprijinirea trecerii la o economie cu emisii scăzute de carbon, creșterea utilizării surselor regenerabile de energie, modernizarea sectorului transporturilor și promovarea eficienței energetice;

5. *„O politică industrială adaptată erei globalizării”* - îmbunătățirea mediului de afaceri, în special pentru IMM -uri, și sprijinirea dezvoltării unei baze industriale solide și durabile în măsură să facă față concurenței la nivel mondial;

6. *„O agendă pentru noi competențe și noi locuri de muncă”* - modernizarea pieței muncii și acordarea autonomiei cetățenilor, prin dezvoltarea competențelor acestora pe tot parcursul vieții în vederea creșterii ratei de participare pe piața muncii și a unei mai bune corelări a cererii și a ofertei în materie de forță de muncă, inclusiv prin mobilitatea profesională;

7. *„Platforma europeană de combatere a sărăciei”* - garantarea coeziunii sociale și teritoriale, astfel încât beneficiile creșterii economice și locurile de muncă să fie distribuite echitabil, iar persoanelor care se confruntă cu sărăcia și excluziunea socială să li se acorde posibilitatea de a duce o viață demnă și de a juca un rol activ în societate.

Strategia răspunde obiectivelor tematice care se regăsesc în cadrul propunerilor de regulamente pentru perioada 2014 - 2020:

1. întărirea cercetării, dezvoltării tehnologice și a inovării;
2. îmbunătățirea accesului, utilizării și calității tehnologiilor, informațiilor și comunicării;
3. creșterea competitivității întreprinderilor mici și mijlocii;
4. sprijinirea tranziției spre o economie cu emisii scăzute de carbon în toate sectoarele;
5. promovarea adaptării la schimbările climatice și prevenirea riscurilor;
6. protejarea mediului și promovarea utilizării eficiente a resurselor;
7. promovarea transportului durabil și eliminarea blocajelor în rețelele cheie;
8. promovare ocupării și sprijinirea mobilității forței de muncă;
9. investiții în abilități, educație și învățare continuă;
10. promovarea incluziunii sociale și combaterea sărăciei;
11. îmbunătățirea capacității instituționale și eficienței în administrația publică;

Conform COM (2010) 672 „Politica Agricolă Comună în perspectiva anului 2020”, PAC-ul de după 2014 ar trebui să rămână o politică comună, puternică, formată din doi piloni: ajutoare plătite anual tuturor agricultorilor și un instrument de sprijin dedicat obiectivelor comunitare.

Dintre obiectivele strategice propuse pentru PAC, primul obiectiv (*Obiectivul 1. Producția alimentară viabilă*) se referă în mod expres la sectorul agricol, iar celelalte două sunt legate mai ales de dezvoltarea rurală – (*Obiectivul 2. Managementul durabil al resurselor naturale și Obiectivul 3. Dezvoltarea teritorială echilibrată*) însă, la nivelul măsurilor nu se face o diferențiere clară între cele două domenii (agricultură și dezvoltare rurală). Obiectivul propus este generarea unei creșteri durabile, inteligente și favorabile incluziunii pentru Europa rurală.

În politicile europene se pune accent pe menținerea potențialului de producție sustenabilă de alimente în întreaga U.E., pentru a garanta securitatea alimentară pe termen lung a cetățenilor europeni și pentru a contribui la satisfacerea cererii tot mai mari de alimente la nivel mondial. De asemenea, se dorește sprijinirea comunităților agricole care oferă cetățenilor europeni alimente de calitate, valoroase și diverse, produse în mod sustenabil, cu respectarea cerințelor U.E. referitoare la mediu, apă, sănătatea și bunăstarea animalelor, sănătatea plantelor și sănătatea publică. Se recunoaște importanța comunităților rurale agricole viabile, care creează locuri de muncă la nivel local și generează numeroase beneficii economice, sociale, de mediu și teritoriale. Trebuie îmbunătățite condițiile pentru fermele mici, deoarece în Europa structurile eterogene agricole și sistemele de producție contribuie la atractivitatea și identitatea regiunilor rurale. O reducere semnificativă a producției locale ar avea consecințe în privința emisiilor de gaze cu efect de seră (GES), a peisajelor locale caracteristice, ducând totodată la opțiuni mai limitate pentru consumatori.

*Cadrul Strategic pentru Amenajarea Teritoriului Uniunii Europene* integrează la nivel teritorial obiectivele de coeziune și competitivitate ale Uniunii, stabilind ca obiective:

1. amenajarea policentrică a teritoriului;
2. o nouă relație urban-rural;

3. accesul egal la infrastructură și cunoaștere;
4. administrarea înțeleaptă a patrimoniului natural și cultural.

Dimensiunile coeziunii teritoriale sunt în viziunea Cadrului Strategic: regională, transnațională și interregională, guvernanta – administrarea durabilă.

Mai mult, *Carta Verde a Coeziunii Teritoriale (2008)* dă o perspectivă teritorială asupra coeziunii economice și sociale, prin următoarele obiective:

- diversitatea teritorială ca valoare;
- coordonarea politicilor pentru zone vaste;
- promovarea orașelor competitive;
- abordarea excluziunii sociale;
- accesul la educație, servicii medicale, energie;
- concentrare: depășirea diferențelor de densitate;
- conectarea teritoriilor: depășirea factorului distanță;
- cooperare: depășirea factorului divizare.

*Liniile directoare strategice ale Uniunii Europene (Community Strategic Guidelines)* indică faptul că Politica de Coeziune are trei priorități:

- îmbunătățirea atractivității statelor membre, regiunilor și orașelor, prin îmbunătățirea accesibilității, asigurarea unui nivel și a unei calități adecvate a serviciilor și protejarea mediului înconjurător;
- încurajarea inovării, antreprenoriatului și dezvoltarea economiei bazate pe cunoaștere, prin promovarea capacității de cercetare - inovare, inclusiv a noilor instrumente TIC;
- crearea de noi locuri de muncă, mai bine plătite, prin atragerea de noi persoane în procesul de ocupare și în activități antreprenoriale, îmbunătățirea adaptabilității lucrătorilor, a firmelor și investițiile în capitalul uman.

Aceleași linii directoare specifică faptul că programele care se adresează zonelor urbane pot lua diferite forme:

- acțiuni care promovează orașele ca motoare ale dezvoltării regionale, prin îmbunătățirea competitivității lor, promovarea antreprenoriatului, a inovării, dezvoltarea serviciilor, aceasta conducând la creșterea atractivității orașelor din U.E.;

- acțiuni care promovează coeziunea internă a arealelor urbane, prin revitalizarea cartierelor în declin, reabilitarea mediului fizic și ambiental, reconversia sit -urilor brownfield, protejarea și valorificarea patrimoniului lor istoric și cultural;

- promovarea unei dezvoltări mai echilibrate, policentrice a Uniunii Europene, prin crearea unei rețele de orașe, la nivel național și comunitar. Dezvoltarea acestei rețele presupune măsuri care să le lege fizic (infrastructură, tehnologia informației etc.), dar și uman (promovarea cooperării etc.). O atenție deosebită se va acorda și relațiilor rural - urban.

În plus, un mediu urban superior calitativ contribuie la a face Europa un „loc mai atractiv pentru a lucra și investi”. Din această perspectivă, *Planurile Integrate de Dezvoltare Urbană pe termen lung* permit asigurarea coerenței tuturor acțiunilor menționate și asigură limitarea impactului negativ al acestora asupra mediului înconjurător.

*Comunicarea Comisiei Europene pe tema Politicii de Coeziune și a orașelor –COM (2006) – 385/13.07.2006* propune o întărire a dimensiunii urbane a politicilor U.E. și concentrare a resurselor investite de Comisie în stimularea creșterii economice și a ocupării în mediul urban, oferind 50 de recomandări concrete pentru actorii implicați în dezvoltarea urbană, grupate în următoarele priorități:

- creșterea atractivității orașelor în ceea ce privește transportul, serviciile, calitatea mediului înconjurător și cultura;

- promovarea unei dezvoltări echilibrate a orașelor și întărirea relației lor cu mediul rural și zonele periurbane;

- stimularea rolului de poli de creștere al orașelor, prin promovarea inovării, antreprenoriatului și sprijinirea sectorului IMM;

- creșterea ocupării și reducerea disparităților dintre cartiere, pe de o parte, și grupuri sociale, pe de altă parte;

- combaterea delincvenței și a sentimentului de nesiguranță;

- îmbunătățirea guvernanței orașelor, prin implicarea tuturor actorilor interesați în procesul decizional și prin eficiența planificării;
- promovarea rețelelor de schimb de experiență și bune-practici;
- maximizarea efectului de levier al Fondurilor Structurale alocate mediului urban.

În cazul României, un obstacol major în calea unei dezvoltări durabile rămân discrepanțele majore de dezvoltare dintre regiunile de dezvoltare, mediul urban și cel rural, zonele izolate și cele ușor accesibile, agravate de problemele de conectare a teritoriilor, pe fondul stării proaste a infrastructurii de transport.

*Organizația Mondială a Turismului* încurajează implementarea *Codului global de etică* pentru turism, cu scopul de a asigura țările membre, destinațiile turistice, precum și afacerile din turism să-și maximizeze efectele economice, sociale și culturale pozitive, totodată minimizând impacturile negative sociale și de mediu.

Principiile din acest cod, prezentate în 10 articole, trebuie cunoscute și adoptate de statele membre, de companiile de turism, precum și de diferite instituții, comunități interesate direct sau indirect în turism, după cum urmează:

1. contribuția turismului la înțelegerea reciprocă și respectul între popoare și societăți;
2. turismul ca vehicul pentru împlinirea individuală și colectivă;
3. turismul, factor al dezvoltării durabile;
4. turismul, utilizator al moștenirii naturale a omenirii și contribuabil la îmbogățirea ei;
5. turismul, activitate avantajoasă pentru comunitățile și țările gazdă;
6. obligațiile participanților la actul de turism;
7. dreptul la turism;
8. libertatea mișcărilor turistice;
9. drepturile lucrătorilor și antreprenorilor în industria turismului;
10. implementarea principiilor Codului global de etică pentru turism.

În contextul implementării principiilor Codului se accentuează cooperarea dintre participanții publici și privați, care trebuie să recunoască rolul instituțiilor internaționale,

printre care și OMT, apoi ai organizațiilor neguvernamentale cu competențe în dezvoltarea și promovarea turismului, protecției drepturilor omului, mediului înconjurător și a sănătății, cu respectarea principiilor dreptului internațional.

Activitățile *Comisiei pentru Europa a OMT* sunt orientate spre asistarea statelor membre în dezvoltarea strategiilor în contextul unor piețe turbulente, utilizarea unor instrumente adresate problemelor calității și satisfacției consumatorilor, pregătirea și implementarea programelor referitoare la crearea de valori, la inovarea în tehnologii, în dezvoltarea resurselor umane și în conducere, dezvoltarea capacităților pentru oficialitățile publice, reproiectarea proceselor în sectorul public, produse noi etc.

Cadrul strategic formulat de Consiliul Mondial al Turismului și al Călătoriilor, care asigură funcționarea turismului în interesul tuturor, este publicat sub titlul *Blueprint for new tourism*, document care promovează turismul și călătoriile ca un parteneriat pentru integrarea eforturilor publice și private, având ca și rezultat întâmpinarea nevoilor economiilor, autorităților și comunităților locale, ale căror afaceri se bazează pe recunoașterea turismului și călătoriilor ca o prioritate de vârf de către guverne, afaceri care echilibrează economiile cu oamenii, cultura și mediul, preocuparea comună pentru prosperitate și o creștere pe termen lung.

Propunerile pentru guverne de a facilita dezvoltarea sectorului sunt următoarele:

- planificare turistică pe termen lung la nivel național și regional/local;
- crearea unui mediu de afaceri competitiv care ocolește fiscalitatea generatoare de inflație, garantează transparența și oferă reguli de proprietate corporativă mai atractivă;
- asigurarea fundamentării politicii și a procesului decizional cu statistici și informații de calitate - ducerea unui nou profesionalism, finanțare și coordonare în promovare și marketing, ocupare și nevoi de perfecționare, infrastructură și politică regională/locală; dezvoltarea capitalului uman cerut de sectorul T&C (Turism și Călătorii).

Guvernarea ar trebui să îndrume investițiile în resurse umane prin educație și prin apropierea autorităților cu industria, pentru a facilita planificarea dinainte pentru nevoile

viitoare. O rețea online și ușor accesibilă de monitorizare a pieței poate relaționa informații de încredere despre piață cu datele despre ocupare; liberalizarea comerțului, transporturilor, comunicațiilor, ușurarea barierelor din fața călătoriilor și investițiilor; edificarea încrederii consumatorilor și investitorilor față de siguranță și securitate; promovarea diversificării produselor ce extind cererea; planificarea expansiunii turismului durabil în acord cu caracterul culturilor; investiții în progrese tehnologice pentru facilitarea dezvoltării T&C sigure și eficiente, precum sisteme de navigație cu sateliți.

O asemenea agendă permite (în opinia autorilor Blueprint for new tourism), exploatarea și suportul oportunităților într-un spectru mai larg al afacerilor T&C, dezvoltând o gamă de produse de calitate dar, totodată, asigură ca fluxurile turistice să respecte patrimoniul natural și construit, ca și interesele locale.

Pentru sarcinile sectorului privat Blueprint expune următoarele:

- extinderea piețelor în timp ce promovează protecția resurselor naturale, a patrimoniului local și a stilurilor de viață;
- dezvoltarea carierelor profesionale, a educației, a relațiilor de ocupare, promovarea firmelor mai mici, creșterea conștiinței de mediu, contribuția într-o manieră proprie la reducerea distanței dintre bogați și săraci;
- o prestare sensibilă de produse turistice tradiționale și diversificare a produselor care reduc sezonalitatea și cresc veniturile;
- îmbunătățirea calității produselor și serviciilor turistice și raportului preț - calitate crescând opțiunile consumatorilor;
- convenirea asupra standardelor de calitate și implementarea lor la toate nivelele și în toate domeniile, inclusiv în formarea personalului;
- transferul abilităților din industrie și de bune practici care extind beneficiile în cerc larg și în mod eficient;
- măsurarea din ce în ce mai sofisticată și precisă a activității proprii a sectorului pentru a fundamenta deciziile strategice în afaceri;
- comunicare efectivă între T&C și guvernământ, la nivel strategic și local.

Alături de cele prezentate pentru sectorul guvernamental și cel privat se conturează și o serie de sarcini specifice care impun o cooperare mai largă, dintre acestea putând fi reținute:

- cuplarea bunelor practici din dezvoltarea turismului cu politicile de afaceri regionale, transporturi, resurse umane, mediu, infrastructură și dezvoltare rurală;

- parteneriate public- privat pentru pregătirea în comun a unor master-planuri durabile pentru destinații sau regiuni de vacanță întregi, sarcină prea pretențioasă pentru o singură companie sau autoritate de stat;

- crearea proceselor propulsate local pentru consultarea, participarea și beneficiile continue ale interesaților;

- restructurarea administrațiilor naționale pentru turism ca parteneriate public- privat; evitarea pericolelor dezvoltării excesive, neplanificate și constituirea obiectivelor politicii de mediu;

- dezvoltarea resurselor umane și instalarea efectivă a abilităților prin planificare și legislație care evită limitele bazate pe reședință sau alte cerințe;

- colaborarea în exigențele de informații pentru analiza sectorului public și formarea politicilor;

- muncă în comun pentru securitate cu completarea mecanismelor din sectorul privat cu acțiuni din partea autorităților; dezvoltarea încrederii în toate aspectele, eforturilor care se întăresc reciproc.

Reformularea Strategiei Lisabona în februarie 2005 a condus la concentrarea eforturilor U.E. asupra găsirii soluțiilor în vederea unei creșteri economice mai puternice și mai durabile și crearea mai multor locuri de muncă de calitate.

În acest context, Comisia Europeană a publicat un nou comunicat în 2006, denumit *O politică înnoită de turism a U.E.: înainte pentru un parteneriat mai puternic pentru turismul european* (A renewed tourism EU policy: towards a stronger partnership for European Tourism. — COM (2006) 134 final / 17.03.2006), în care s-a anunțat elaborarea unui document, Agenda 21 Europeană pentru turism.

Ulterior, pe baza raportului din februarie 2007 a Grupului pentru Turism Durabil, aceeași instituție a lansat un nou comunicat denumit *Agendă pentru un turism european durabil și competitiv* (Agenda for a sustainable and competitive European tourism. - COM (2007) 621 final / 19.10.2007), în care s-au formulat obiectivele pentru asigurarea durabilității turismului european și provocările legate de atingerea acestui deziderat, cadrul de acțiune, principiile pentru realizarea unui turism competitiv și durabil, rolul și modul de implicare a celor interesați în sectorul turistic și al Comisiei Europene etc.

Principiile stabilite sunt:

- abordare integrată și holistică - luarea în seamă a tuturor impacturilor turismului pe parcursul planificării dezvoltării lui;
- planificare pe termen lung - luarea în seamă a nevoilor generațiilor viitoare, durabilitatea dezvoltării;
- viteză și ritm al dezvoltării adaptate la caracterul, resursele și nevoile comunităților gazdă și destinațiilor;
- implicarea tuturor actorilor interesați în procesul de luare a deciziilor;
- utilizarea celor mai bune cunoștințe accesibile - împărtășirea informațiilor referitoare la tendințele, impacturile, abilitățile necesare turismului în toată Europa;
- minimalizarea și gestiunea riscurilor - principiile precauției, prevenirea unor efecte nedorite prin evaluare preliminară;
- reflectarea impacturilor în costuri - principiul poluatorul plătește, prețurile trebuie să reflecte costurile reale a consumului și producției;
- stabilirea și respectarea unor limite privind solicitarea capacității de suport a locurilor, destinațiilor de primire evitând supraaglomerarea și suprasolicitarea;
- a întreprinde o monitorizare continuă a dezvoltării, bazându-se pe indicatori de durabilitate și intervenție în caz de neconformare.

Aceste principii sunt preluate și integrate în politica turismului U.E., Comisia stabilind rolul propriu și al celor care au interese în sectorul turistic în vederea unirii acțiunilor acestora pentru dezvoltarea turismului.

Agenda ghidează activitățile viitoare ale Comisiei în domeniul turismului și în alte domenii politice care exercită impact asupra turismului și a durabilității lui. Documentul stipulează patru aspecte importante ale rolului C.E. în domeniul turismului:

1. mobilizarea actorilor pentru producerea și diseminarea cunoștințelor din domeniu;
2. promovarea destinațiilor de excelență;
3. mobilizarea instrumentelor financiare ale U.E.;
4. aducerea în prim-plan a durabilității și competitivității în politicile Comisiei Europene.

Un alt aspect al politicii de turism la nivel european este existența și activitatea Comisiei Europene pentru Călătorii – C.E.C. (European Travel Commission), o organizație internațională în responsabilitatea căreia intră promovarea Europei ca și destinație turistică pe piețele extraeuropene (America de Nord și Latină, Asia), dezvoltarea sectorului turistic pentru toate țările europene prin cooperarea în domeniul diseminării bunelor practici, a cercetării de piață și promovării turistice. Principalele obiective ale C.E.C. sunt promovarea Europei ca o destinație turistică atractivă, sprijinirea ONT -urilor membri în schimbul de cunoștințe și încurajarea colaborărilor pe multiple planuri, dotarea partenerilor din industrie și alte domenii interesate cu materiale informative și statistici ușor accesibile despre turismul receptor din Europa.

Comitetul regiunilor, prin Comisia pentru dezvoltare durabilă (DEVE), elaborează studii și publicații, inclusiv în domeniul turismului (ex. „Turismul durabil - factor de coeziune între regiunile europene - Sustainable Tourism as a Factor Among European Regions. CoR Studies e-6/2006, Brussels), care cuprind o serie de recomandări privind formularea politicilor de turism la diferite nivele teritoriale pe baza cerințelor de durabilitate și competitivitate.

Inițiativa „*Capitalele Culturale ale Europei*” este menită să valorifice și să promoveze diversitatea culturală a orașelor Europei, precum și caracteristicile lor comune, în vederea dezvoltării unei identități europene comune. Beneficiile directe ale statutului de capitală europeană sunt investițiile semnificative în infrastructura urbană, regenerare, reabilitarea

patrimoniului construit și atragerea unui număr semnificativ de turiști, toate cu efecte pe termen lung.

În anul 2011, Comisia Europeană a publicat *Carta Albă* intitulată ”*Foaie de parcurs pentru un spațiu european unic al transporturilor – Către un sistem de transport competitiv și eficient din punct de vedere al resurselor*”. Aceasta prezintă 40 de inițiative concrete privind infrastructura și serviciile de transport de implementat în următorul deceniu. Inițiativele sunt corelate cu următoarele obiective de atins până în anul 2050:

- eliminarea autoturismelor cu combustibili convenționali din orașe;
- reducerea cu 40% a emisiilor din transportul maritim;
- trecerea a 50% dintre pasagerii și mărfurile de pe relațiile interurbane de distanță medie de pe modul rutier pe modul feroviar și naval.
- reducerea în ansamblu cu 60% a emisiilor generate de activitatea de transport.

Se poate observa că, în dimensiunea europeană, la baza direcțiilor de dezvoltare a infrastructurii stau aproape exclusiv concepte legate de protecția mediului. Această abordare este probabil potrivită pentru țări cu o infrastructură de transporturi foarte bine dezvoltată, însă este posibil să nu fie potrivită pentru țări cu o infrastructură în general slabă, precum România.

În contextul *Rețelelor Trans Europene de Transport*, Agenția Executivă pentru Dezvoltarea Rețelelor Transeuropene de Transport monitorizează pregătirea și implementarea proiectelor aferente celor 30 de axe prioritare definite în decizia nr. 884/2004/EC.

Inundațiile catastrofale produse în Europa în anul 2002 au determinat o reacție promptă din partea Comisiei Europene pentru Mediu, prin propunerea spre adoptare către Parlamentul European și Consiliul Uniunii Europene, în cadrul *Directivei Cadru privind Apa* (2000/60/EC), a legislației de management al riscului de inundare (12.07.2004 /COM/2004/472). Anul 2007 a adus modificări în ceea ce privește politica viitoare de gestiune a situațiilor de risc de inundare, prin adoptarea unei noi directive - Directiva

2007/60/CE a Parlamentului European și a Consiliului din 23 octombrie 2007 privind *evaluarea și gestionarea riscurilor la inundații*.

Aceasta se va implementa în fiecare stat membru în trei etape, menite a se finaliza în 2015:

- etapa I – evaluarea preliminară a riscului de inundație în bazinele hidrografice și zonele litorale (până în 2011);
- etapa II – realizarea hărților de hazard și risc de inundație acolo unde, în urma desfășurării activităților cuprinse în etapa I, s-a descoperit existența unei probabilități ridicate de apariție a inundațiilor;
- etapa III – realizarea planurilor de management al riscului de inundație pentru locațiile considerate problematice, care vor include măsuri de reducere a probabilității de inundație și a posibilelor efecte negative asociate viiturilor și revărsărilor (până în 2015).

Politica de coeziune urmărește să consolideze coeziunea economică și socială a Uniunii Europene extinse pentru promovarea dezvoltării durabile, armonioase și echilibrate a comunității. Implementarea politicii de coeziune este realizată prin intermediul a trei obiective:

- convergență;
- competitivitate regională și ocuparea forței de muncă;
- cooperarea teritorială europeană. Aceasta din urmă vizează consolidarea cooperării transfrontaliere prin inițiative comune locale și regionale, consolidarea cooperării transnaționale prin acțiuni care facilitează dezvoltarea teritorială integrată conform priorităților Comunității Europene, precum și consolidarea cooperării interregionale și a schimbului de experiență.

Obiectivul general al *Programului INTERREG IVC* este să îmbunătățească eficacitatea politicilor de dezvoltare regională în domeniile inovării, economiei cunoașterii, mediului și prevenirii riscurilor și să contribuie la modernizarea economiei și creșterea competitivității Europei.

Obiectivul general al *Programului de cooperare transnațională Sud Estul Europei* este să îmbunătățească procesul integrării teritoriale, economice și sociale și să contribuie la coeziune, stabilitate și competitivitate prin dezvoltarea de parteneriate transnaționale și acțiuni comune în domenii de importanță strategică.

*Dezvoltarea capacității administrative* la nivel european este un deziderat important în ceea ce privește implementarea Strategiei de la Lisabona, care propune obiective concrete legate de îmbunătățirea procesului de legiferare și a politicilor publice cu impact direct asupra dezvoltării economice și creării de noi locuri de muncă. La nivel programatic și declarativ se observă o corelație directă între îmbunătățirea capacității administrative și creșterea calității vieții la nivelul cetățenilor Uniunii Europene.

Guvernarea democratică și eficientă este scopul major al tuturor încercărilor de reformă a administrației publice.

*Administrația publică reprezintă un domeniu vast, caracterizat de probleme și abordări diverse, dar și de teme ce prezintă o valabilitate perpetuă.*

Alături de imaginile „clasice” ale sistemelor administrative și ale modului lor de operare, problema inovației și reformei în domeniul administrației publice a suscitat întotdeauna o dezbateră teoretică și o preocupare practică semnificativă axată în primul rând pe compatibilitatea conceptelor de inovație și administrație publică.

*Deseori, administrația este prezentată ca fiind imobilă prin natura sa și incapabilă, în esență, să se adapteze evoluțiilor cerute. Diversele abordări ale reformelor administrative se plasează pe o scală largă, între o percepție pozitivă și o imagine profund negativă a aparatului birocratic.*

Un alt element important care trezește interes la nivel european vizează cooperarea teritorială între autoritățile locale, crearea de noi forme de organizare instituțională și de

administrație cu scopul de a îmbunătăți calitatea serviciilor publice și de a întări capacitatea acestora pentru a face față concurenței.

## **2.2 Contextul național**

La nivel național strategia Europa 2020 este implementată prin intermediul *Programelor Naționale de Reformă* (PNR).

Țintele Strategiei Europa 2020 asumate de România sunt:

- *rata de ocupare a populației cu vârsta cuprinsă între 20 și 64 de ani de 70%;*
- *nivelul investițiilor în cercetare și dezvoltare de 2% din PIB-ul României;*
- *obiectivul 20/20/20 în materie de energie și schimbări climatice;*
  - *emisiile de gaze cu efect de seră cu 20% sub nivelul înregistrat în 1900;*
  - *24% din energia produsă să provină din surse regenerabile;*
  - *creșterea cu 19% a eficienței energetice;*
- *rata de părăsire timpurie a școlii sub 11,3%;*
- *ponderea tinerilor cu vârsta între 30-34 ani, absolvenți ai unei forme de învățământ terțiar, de cel puțin 26,7%;*
- *scăderea numărului de persoane expuse sărăciei cu 580.000.*

Poziția României la viitoarea PAC este prezentată detaliat în documentul:

*„MEMORANDUM – Poziția preliminară a României privind Comunicarea Comisiei “PAC în perspectiva anului 2020: Cum răspundem provocărilor viitorului legat de alimentație, resurse naturale și teritorii”.*

România susține menținerea în termeni reali a valorii sprijinului pentru agricultură în configurația celor 2 piloni complementari.

Referitor la *pilonul I – sistemul de plăți directe și măsurile de piață*, România salută comunicarea comisiei și consideră că aceasta vine în întâmpinarea problemelor economice, sociale și de mediu, cu care se confruntă agricultura și spațiul rural din Uniunea Europeană.

Suținerea fermierilor activi va conduce la diminuarea disparităților dintre statele membre și o alocare corectă a resurselor financiare. În acest sens, este deosebit de important să reconsiderăm definirea fermierului ca „*fermier activ*”.

România susține ferm ideea unei distribuii echitabile a plăților directe între statele membre. De altfel, România susține ca în viitoarea PAC să nu mai fie menținute actualele discrepanțe, în așa fel încât PAC să nu mai fie o politică cu două viteze. Procesul de phasing-in pentru România și Bulgaria trebuie să se încheie în 2014.

România consideră oportună deschiderea arătată de Comisie pentru susținerea agriculturii la scală mică, prin introducerea unei scheme de sprijin dedicată fermelor mici, aceasta contribuind la consolidarea competitivității și menținerea vitalității zonelor rurale. În acest sens vom susține definirea unor noi criterii de eligibilitate mai simplu de gestionat și mai ușor de implementat.

România nu consideră oportună propunerea Comisiei de introducere a unei limite superioare (plafonare) a nivelului plăților directe alocate fermelor mari. O astfel de măsură nu ar face decât să determine exploatațiile mari să se divizeze în ferme mai mici, eligibile, cu efecte asupra competitivității și viabilității lor economice pe termen mediu și lung.

România sprijină măsurile menite să creeze posibilitatea pentru tinerii fermieri să obțină un venit decent, ca o oportunitate a lor de a se implica mai mult în sectorul agricol și pentru întinerirea acestuia, având în vedere actualul context de îmbătrânire a populației active din agricultură.

România susține menținerea instrumentelor actuale de intervenție pe piață pentru a acționa ca plasă de siguranță în situațiile de criză, precum și căutarea de noi instrumente care să permită menținerea agriculturii U.E. la un nivel competitiv în raport cu țările terțe;

continuarea, după 2013, a programelor sectoriale cu un impact deosebit pentru România, precum și a ajutorului specific acordat în prezent conform art. 68 din Regulamentul nr. 73/2009.

Comunicarea CE privind funcționarea lanțului alimentar, puterea de negociere a producătorilor agricoli, relațiile contractuale, necesitatea restructurării și consolidării sectorului de producție, transparența și funcționarea piețelor de produse agricole, vine în întâmpinarea problemelor existente și în România.

Agricultura este vizată și de *Pilonul al doilea – dezvoltarea rurală*. România propune ca agricultura să fie recunoscută ca sector comunitar strategic integrant și activ, cu impact nu doar în asigurarea / furnizarea alimentelor, ci și asupra societății, prin crearea locurilor de muncă și intensificarea activităților non-agricole în mediul rural. Dimensiunea socială a agriculturii este importantă, deoarece acest sector contribuie semnificativ la angajarea forței de muncă în zonele rurale și asigurarea unui nivel de trai echitabil fermierilor.

Realizarea echilibrului dintre sectorul vegetal și animal reprezintă un deziderat al agriculturii românești. Se urmărește creșterea efectivelor și îmbunătățirea raselor de animale pentru carne și lapte. Se dorește creșterea suprafețelor ocupate cu culturi furajere și proteice pentru îmbunătățirea producțiilor animaliere menite, la rândul lor, să încurajeze dezvoltarea de unități de procesare agroalimentară.

*Pilonul al doilea – dezvoltarea rurală* contribuie la dezvoltarea economică și socială prin dezvoltarea mediului rural, menținerea moștenirii culturale, utilizarea corectă a resurselor naturale și, mai ales, prin crearea locurilor de muncă în spațiul rural. În ceea ce privește acțiunile de revizuire a PAC, România susține importanța menținerii unui nivel consistent al bugetului alocat Pilonului II.

Pentru România sunt importante creșterea competitivității, managementul durabil al resurselor naturale și dezvoltarea teritorială echilibrată. Finanțarea acestora trebuie să

răspundă nevoilor specifice ale statelor membre, inclusiv prin acordarea unei flexibilități mai mari.

România salută inițiativa Comisiei de a crea pentru noua perioadă de programare pachete de măsuri, prin interconectarea celor existente deja, ca răspuns la nevoile unor zone sau grupuri specifice.

România susține includerea unui pachet destinat sprijinirii micilor fermieri în vederea evitării unor fenomene prezente în România, ca: depopularea, abandonul terenurilor agricole și creșterea capacității economice a acestora în vederea furnizării de bunuri publice.

Acțiunile asupra cărora trebuie să se concentreze noul pachet adresat micilor fermieri trebuie să vizeze aspecte privind:

- mărirea sprijinului financiar acordat acestora;
- simplificarea condițiilor de accesare a fondurilor;
- stabilirea unor acțiuni specifice pentru promovarea produselor;
- măsuri specifice ce vizează consilierea, consultanța, formarea profesională și creditarea acestei categorii de fermieri;
- dezvoltarea canalelor locale de distribuție, în vederea facilitării accesului direct al consumatorilor la produsele micilor fermieri (agricultură ecologică, produse tradiționale sau locale) și sprijinirea piețelor locale;
- stabilirea unor condiții și cerințe privind standardele minime de realizare a producției și comercializare, adaptate capacității financiare a micilor fermieri.

În ceea ce privește pachetul de măsuri privind gestionarea riscului, România susține continuarea și dezvoltarea măsurilor de inginerii financiare, prin instrumente de asigurare, accesul la credite, garanții, capital social ș.a.m.d, acestea reprezentând aspecte esențiale pentru creșterea competitivității sectorului agricol, având în vedere particularitățile acestui sector.

Alte măsuri considerate importante de România:

- susținerea inovației, utilizării metodelor agricole prietenoase față de mediu, precum și a mijloacelor alternative de energie în spațiul rural, pentru a spori eficiența energetică, productivitatea și capacitatea de adaptare a agriculturii la schimbările climatice;
- dezvoltarea spațiului rural, prin continuarea susținerii modernizării infrastructurii și a serviciilor non-agricole pentru îmbunătățirea condițiilor de trai;
- diversificarea acțiunilor sprijinite în cadrul Axei LEADER și creșterea sprijinului financiar.

Potrivit *Planului Național de Dezvoltare 2007 - 2013*, obiectivul global este *Reducerea cât mai rapidă a disparităților de dezvoltare socio-economică între România și statele membre ale U.E.* Pentru atingerea obiectivului general al Planului Național de Dezvoltare au fost stabilite 5 obiective, printre care menționăm:

- creșterea productivității companiilor românești, astfel încât să se apropie de rata medie a productivității în U.E. și încurajarea dezvoltării durabile în conformitate cu nevoile economice și sociale ale României;
- dezvoltarea capitalului uman prin dezvoltarea unei piețe a muncii flexibile, moderne și incluzive, a cărei competitivitate crește prin oferirea oportunităților egale privind învățarea de-a lungul vieții;
- dezvoltarea economiei rurale a României bazată pe cunoaștere și antreprenoriat privat, care respectă moștenirea naturală, culturală și istorică;
- accelerarea creșterii economice în acele regiuni rămase în urmă față de media U.E.

*Cadrul Strategic Național de Referință 2007 - 2013* și-a propus ca obiectiv general *Reducerea disparităților de dezvoltare economică și socială dintre România și statele membre ale Uniunii Europene prin generarea unei creșteri suplimentare de 15-20% a PIB până în anul 2015*, iar ca obiective specifice:

- dezvoltarea infrastructurii de bază la standarde europene;
- creșterea competitivității pe termen lung a economiei românești;
- dezvoltarea și folosirea mai eficientă a capitalului uman din România;

- consolidarea unei capacități administrative eficiente și promovarea dezvoltării teritoriale echilibrate.

În cadrul *Strategiei Naționale pentru Dezvoltare Durabilă a României pentru orizontul de timp 2020, respectiv 2030* obiectivele care privesc dezvoltarea durabilă pentru orizontul de timp 2020 vizează atingerea nivelului mediu actual al țărilor Uniunii Europene la principalii indicatori ai dezvoltării durabile. În ceea ce privește ținta de atins pentru orizontul de timp 2030, Strategia urmărește apropierea semnificativă a României de nivelul mediu din acel an al țărilor membre ale U.E. din punctul de vedere al indicatorilor dezvoltării durabile.

Obiectivul general al *Programului Operațional Regional* constă în sprijinirea unei dezvoltări economice, sociale, echilibrate teritorial și durabile a Regiunilor României, corespunzător nevoilor lor și resurselor specifice, prin concentrarea asupra poliilor urbani de creștere, prin îmbunătățirea condițiilor infrastructurale și ale mediului de afaceri pentru a face din regiunile României, în special cele rămase în urmă, locuri mai atractive pentru a locui, a le vizita, a investi și a munci. Cele cinci axe prioritare stabilite în cadrul POR sunt:

- sprijinirea dezvoltării durabile a orașelor - poli urbani de creștere;
- îmbunătățirea infrastructurii regionale și locale de transport;
- îmbunătățirea infrastructurii sociale;
- sprijinirea dezvoltării mediului de afaceri regional și local;
- dezvoltarea durabilă, promovarea turismului și asistență tehnică.

Obiectivul general al *Programului Operațional Sectorial Creșterea Competitivității Economice* îl constituie creșterea productivității întreprinderilor românești pentru reducerea decalajelor față de productivitatea medie la nivelul Uniunii. Măsurile întreprinse vor genera până în 2015 o creștere medie a productivității de cca. 5,5% anual și vor permite României să atingă un nivel de aproximativ 55% din media U.E. Pentru atingerea acestui obiectiv general s-au propus următoarele obiective specifice:

- consolidarea și dezvoltarea durabilă a sectorului productiv;
- crearea unui mediu favorabil dezvoltării durabile a întreprinderilor;

- creșterea capacității de cercetare dezvoltare (C&D), stimularea cooperării între instituții de cercetare dezvoltare și inovare (CDI) și întreprinderi, precum și creșterea accesului întreprinderilor la CDI;
- valorificarea potențialului tehnologiei informației și comunicațiilor și aplicarea acestuia în sectorul public (administrație) și cel privat (întreprinderi, cetățeni)
- creșterea eficienței energetice și dezvoltarea durabilă a sistemului energetic, prin promovarea surselor regenerabile de energie.

Obiectivul general al *Programului Operațional Sectorial Dezvoltarea Resurselor Umane* este dezvoltarea capitalului uman și creșterea competitivității, prin corelarea educației și învățării pe tot parcursul vieții cu piața muncii și asigurarea de oportunități sporite pentru participarea viitoare pe o piață a muncii modernă, flexibilă și inclusivă a 1.650.000 de persoane. În cadrul acestui program au fost stabilite următoarele obiective specifice:

- promovarea calității sistemului de educație și formare profesională inițială și continuă, inclusiv a învățământului superior și a cercetării;
- promovarea culturii antreprenoriale și îmbunătățirea calității și productivității muncii;
- facilitarea inserției tinerilor și a șomerilor de lungă durată pe piața muncii;
- dezvoltarea unei piețe a muncii moderne, flexibile și incluzive;
- promovarea (re)inserției pe piața muncii a persoanelor inactive, inclusiv în zonele rurale; îmbunătățirea serviciilor publice de ocupare;
- facilitarea accesului la educație și pe piața muncii a grupurilor vulnerabile.

*Programul Național de Reformă* are ca priorități pentru această perioadă:

- dezvoltarea spiritului antreprenorial al elevilor;
- asigurarea accesului la educație pentru grupurile dezavantajate;
- reabilitarea infrastructurii și îmbunătățirea dotărilor unităților de învățământ din mediul rural și zonele dezavantajate;
- elaborarea și implementarea Planului anual de acțiune pentru combaterea părăsirii timpurii a școlii;

- elaborarea planurilor de școlarizare și elaborarea curriculei în învățământul profesional și tehnic pe baza cerințelor pieței muncii;
- formarea cadrelor didactice și a directorilor/directorilor adjuncți de unități de învățământ preuniversitar;
- finalizarea informatizării sistemului de învățământ;
- elaborarea strategiei de învățare pe tot parcursul vieții.

Obiectivul general al *Programului Operațional Sectorial Mediu* constă în reducerea decalajului existent între Uniunea Europeană și România cu privire la infrastructura de mediu atât din punct de vedere cantitativ, cât și calitativ. Aceasta ar trebui să se concretizeze în servicii publice eficiente, cu luarea în considerare a principiului dezvoltării durabile și a principiului „poluatorul plătește”.

Ca și obiective specifice au fost definite următoarele:

- îmbunătățirea calității și a accesului la infrastructura de apă și apă uzată, prin asigurarea serviciilor de alimentare cu apă și canalizare în majoritatea zonelor urbane până în 2015;
- dezvoltarea sistemelor durabile de management al deșeurilor, prin îmbunătățirea managementului deșeurilor și reducerea numărului de zone poluate istoric în minimum 30 de județe până în 2015;
- reducerea impactului negativ cauzat de sistemele de încălzire urbană în cele mai poluate localități până în 2015;
- protecția și îmbunătățirea biodiversității și a patrimoniului natural prin sprijinirea managementului ariilor protejate, inclusiv prin implementarea rețelei Natura 2000;
- reducerea riscului de producere a dezastrelor naturale cu efect asupra populației, prin implementarea măsurilor preventive în cele mai vulnerabile zone până în 2015.

Obiectivul general al *Programului Operațional Sectorial Transport* constă în promovarea în România a unui sistem de transport durabil, care să permită deplasarea rapidă, eficientă și în condiții de siguranță a persoanelor și bunurilor, la servicii de un nivel corespunzător standardelor europene, la nivel național, în cadrul Europei, între și în cadrul

regiunilor României. În cadrul acestui program au fost definite următoarele obiective specifice:

- modernizarea și dezvoltarea axelor prioritare TEN-T, cu aplicarea măsurilor necesare pentru protecția mediului înconjurător;
- modernizarea și dezvoltarea rețelelor naționale de transport, în conformitate cu principiile dezvoltării durabile;
- promovarea transportului feroviar, naval și intermodal;
- sprijinirea dezvoltării transportului durabil, prin minimizarea efectelor adverse ale transportului asupra mediului și îmbunătățirea siguranței traficului și a sănătății umane.

Obiectivul general al *Programului Operațional Dezvoltarea Capacității Administrative* este acela de a contribui la crearea unei administrații publice mai eficiente și mai eficace în beneficiul socio-economic al societății românești. Ca și obiective specifice se menționează:

- obținerea unor îmbunătățiri structurale și de proces ale managementului ciclului de politici publice;
- îmbunătățirea calității și eficienței furnizării serviciilor publice, cu accentul pus pe procesul de descentralizare.

*Strategia Națională de Export a României 2010 - 2014* stabilește o multitudine de obiective specifice:

- Susținerea la export a producătorilor care sunt asociați și exportă folosind indicațiile geografice și denumirile de origine.
- Consultanță pentru elaborarea unei strategii de susținere a formării și dezvoltării de clustere în sectoare cu potențial de creștere a exporturilor, conform Strategiei Naționale de Export 2010-2014 și a Strategiilor Regionale de Export la nivelul tuturor regiunilor de dezvoltare.
- Managementul strategiilor de branding regional.

- Dezvoltarea de centre promoționale și expoziționale interne cu grad înalt de internaționalizare și specializare la nivelul regiunilor de dezvoltare, capabile să promoveze oferta de export românească la nivelul de impact al expozițiilor internaționale.
- Dezvoltarea structurilor regionale în parteneriat public - privat capabile să asigure managementul strategiilor regionale de export (Consilii de export regionale) a unor centre de promovare la nivel regional.
- Susținerea sectoarelor prioritare la nivel regional.
- Dezvoltarea potențialului de export al regiunilor și a capacității acestora de ofertare la export pe piețele externe.
- Dezvoltarea exporturilor bazat pe design și inovație și active intangibile.
- Promovarea activă a brandurilor sectoriale pentru sectoarele exportatoare.
- Prezența echilibrată a tuturor sectoarelor exportatoare în forme de susținere cu finanțare de la buget.
- Dezvoltarea și alinierea exportatorilor la standarde de certificare avansate cerute de piețele externe.
- Creșterea capacității exportatorilor români de a adăuga, reține și capta valoare.
- Dezvoltarea de servicii și produse inovative, dar și a unei culturi a inovației în ceea ce privește organizarea și managementul în rețea.

Obiectivul general al *Conceptului Strategic de Dezvoltare Teritorială a României 2030 (CSDTR 2030)* este integrarea României în structurile teritoriale europene, prin:

- afirmarea identității regional-continentale;
- dezvoltarea competitivității;
- creșterea coeziunii teritoriale;

- dezvoltarea teritorială durabilă.

Obiectivele specifice ale CSDTR 2030 sunt:

- racordarea teritoriului național la rețeaua europeană și intercontinentală a polilor și coridoarelor de dezvoltare;
- structurarea și dezvoltarea rețelei de localități urbane;
- stimularea solidarității funcționale urban - rural și dezvoltarea rurală adecvată diferitelor categorii de teritorii;
- consolidarea și dezvoltarea rețelei de legături interregional;
- protejarea, dezvoltarea și valorificarea patrimoniului natural și cultural.

În acord cu *Legea 351/2001* cu modificări și completări ulterioare, Conceptul strategic de dezvoltare teritorială România 2030 (CSDTR 2030) integrează rețeaua de localități din România în structura policentrică a U.E., în conexiune cu rețeaua de poli majori în sud-estul Europei (potrivit clasificărilor SPESP, ESPON, PlanetCense etc.):

- Poli metropolitani *MEGA (Zone Metropolitane de Creștere Europene)* cu vocație internațională: București, Timișoara, Constanța, Cluj-Napoca, Iași - peste 300 000 de locuitori;
- Poli naționali *OPUS (Orizont Potențial Urban Strategic)* cu potențial de *Arii Funcționale Urbane* și potențial *MEGA* - peste 250 000 de locuitori;
- Poli supraregionali *OPUS (Orizont Potențial Urban Strategic)* cu potențial de *Arii Funcționale Urbane* - între 50 000 – 250 000 de locuitori;
- Poli regionali *OPUS (Orizont Potențial Urban Strategic)* cu potențial de *Arii Funcționale Urbane* - între 50 000 – 250 000 de locuitori;
- Poli regionali *OPUS (Orizont Potențial Urban Strategic)* cu potențial de *Arii Funcționale Urbane* și cu specificitate funcțională, de exemplu: Alba Iulia, Baia Mare, Râmnicu Vâlcea, Sibiu, Suceava, Tulcea;
- Poli subregionali - între 30 000 – 50 000 de locuitori;
- Poli locali – sub 20 000 de locuitori.

Legătura dintre dezvoltarea teritorială policentrică propusă și prioritatea de competitivitate regională și coeziune teritorială se asigură prin:

*A. Rețeaua de poli majori:*

- deține și exercită competențe la nivel național, transfrontalier, transnațional (rețeaua de zone metropolitane, poli competitivi);
- dezvoltă clustere economice pe baza avantajelor competitive;
- contribuie la configurarea regiunilor pentru schimbare economică;
- stimulează relația urban-rural;
- contribuie la structurarea regiunilor pentru schimbare economică;
- asigură conectarea rețelei de poli majori la nivel intern, transfrontalier și transnațional.

*B. Rețeaua de poli urbani, orașe specializate:*

- asigură dezvoltarea funcțiunilor specializate;
- asigură valorificarea diversificată și competitivă a capitalului teritorial;
- asigură preluarea presiunilor de dezvoltare asupra polilor majori prin deconcentrarea funcțiunilor la nivel teritorial;
- susține dezvoltarea structurii teritoriale a urbanizării.

*Planul Național de Amenajare a Teritoriului (PATN)* este suportul dezvoltării complexe și durabile inclusiv al dezvoltării regionale a teritoriului și reprezintă contribuția specifică a țării noastre la dezvoltarea spațiului european și premisa înscrierii în dinamica dezvoltării economico-sociale europene.

Acesta are următoarele roluri:

- stabilește principiile fundamentale care stau la baza dezvoltării și structurării rețelei de localități, criteriile de definire a localităților urbane și rurale, precum și cele pe baza cărora se poate atribui statutul de municipiu sau oraș;
- ierarhizează localitățile existente pe ranguri (0 - III, pentru localitățile urbane și IV - V pentru localitățile rurale) definite ca expresie a importanței actuale și în perspectiva imediată

a fiecărei localități în cadrul rețelei din punct de vedere administrativ, social, economic, cultural etc. în raport cu dimensiunile ariei de influență polarizate și cu nivelul de decizie pe care îl implică în alocarea de resurse;

- reglementează posibilitatea de promovare a acestor localități în rangurile ierarhiei funcționale, stimulându-se competitivitatea între localități, prin crearea posibilităților de trecere a unor localități de la statutul rural la cel urban, de la oraș la municipiu, precum și de la un rang inferior la unul superior, în condițiile satisfacerii indicatorilor stabiliți;
- instituie obligativitatea pentru Guvern și autoritățile publice centrale și locale de a acționa prioritar pentru crearea de dotări cu rol de servire teritorială în zonele lipsite de orașe, pentru sprijinirea și revitalizarea unor zone rurale în care s-au produs scăderi accentuate de populație în perioada 1966 - 1997 și pentru stimularea dezvoltării unor localități din zone care prezintă disfuncționalități de ordin economic, social și de mediu;
- oferă cadrul legal de înființare a zonelor metropolitane constituite prin asociere pe baza parteneriatului voluntar între marile centre urbane (capitala României și municipiile de rangul I) și localitățile urbane și rurale aflate în zona imediată la distanța de până la 30 km între care s-au dezvoltat relații de cooperare pe multiple planuri, în vederea stimulării cooperării intercomunale și a dezvoltării armonioase și echilibrate a acestor teritorii;
- legiferează obligativitatea ca planurile de dezvoltare națională, regionale, inclusiv cele transfrontaliere și de dezvoltare pentru integrare în spațiul european, precum și cele sectoriale să fie elaborate pe baza prevederilor secțiunilor planului de amenajare a teritoriului național.

Chiar dacă Guvernul a adoptat (la propunerea Ministerului Dezvoltării Regionale și Turismului), *Legea turismului* în luna martie a acestui an (clarificând responsabilitățile autorităților publice centrale și ale celor locale implicate în acest domeniu, precum și unele cerințe obligatorii referitoare la calitatea serviciilor oferite turiștilor, la care se adaugă stabilirea atribuțiilor principale în elaborarea strategiilor și programelor în domeniul

turismului, asigurând astfel fluența în derularea măsurilor, programelor și proiectelor de dezvoltare pe termen mediu și lung în turism), România nu deține nici în prezent o strategie națională pentru dezvoltarea turismului (legiferată ca atare prin aprobarea guvernului și a Parlamentului României) care să ofere un cadru legal și concret politicii din domeniul turismului la toate nivelurile (de la cel guvernamental până la cel al autorităților publice locale, ONG-uri și actorilor privați). În absența unui asemenea document național, orice inițiativă din domeniu trebuie să se alinieze deocamdată legislației turistice în vigoare.

O serie de repere sunt furnizate în schimb prin intermediul unor studii de specialitate, precum:

→ *Master Planul pentru Dezvoltarea Turismului Național al României 2007 - 2026*, în cadrul căruia sunt prezentate principalele obiective care contribuie la realizarea viziunii propuse în domeniul turismului pentru România, și anume: transformarea României într-o destinație turistică de calitate pe baza patrimoniului său natural și cultural care să corespundă standardelor Uniunii Europene privind furnizarea produselor și serviciilor, realizarea unei dezvoltări durabile din punct de vedere al mediului sectorului turistic într-un ritm de dezvoltare superior altor destinații turistice din Europa. Prin strategia propusă se dorește dublarea contribuției turismului la PIB și creșterea de trei ori a veniturilor din turism obținute de autoritățile locale.

Pe plan investițional s-a prevăzut o creștere de 5% a locurilor de cazare pe perioada 2011 - 2016 și de 17% pe perioada 2016 - 2021. De asemenea, sunt prezentate modalitățile în care sunt/pot fi cuprinse într-un proces de interconexiune și interdependență toate componentele planificării turismului, incluzând proiecțiile pieței, formarea profesională, impactul economic și social, asigurarea standardelor și direcțiile de proiectare.

Master Planul pentru Turismul Național al României 2007 - 2026 are ca și țintă transformarea României într-o destinație turistică de calitate pe baza patrimoniului său natural și cultural, care să corespundă standardelor U.E. privind furnizarea produselor și serviciilor

până în 2013. Printre obiectivele specifice ale Master Planului se numără și cele care se adresează, direct sau indirect, zonele urbane:

- asigurarea unei dezvoltări durabile a turismului, într-o manieră în care bogățiile sale de mediu, culturale și de patrimoniu să fie în egală măsură apreciate în prezent și păstrate pentru generațiile viitoare;
- dezvoltarea și implementarea anuală a planurilor de marketing a destinației turistice, prin colaborarea mediului public cu cel privat;
- elaborarea permanentă de studii de piață în domeniul turismului;
- crearea unei rețele de centre de informare turistică;
- realizarea unei baze de date a produselor, unităților, evenimentelor și serviciilor turistice;
- mecanisme și subvenții pentru facilitarea investițiilor în turism;
- dezvoltarea planurilor integrate în domeniul turismului;
- dezvoltarea sistemului de educație prevocațională și vocațională pentru sectorul hotelier;
- dezvoltarea stațiunilor de cercetare turistică;
- extinderea sistemelor de marcare a obiectivelor turistice și introducerea de rute turistice tematice;
- instruirea și pregătirea muzeelor și monumentelor naționale majore în îmbunătățirea facilităților oferite oaspeților;
- crearea unei baze de date a evenimentelor culturale pentru a facilita promovarea artelor vizuale și auditive, în special festivaluri tradiționale și evenimente folclorice.

→ O serie de studii sectoriale elaborate de către Institutul Național pentru Dezvoltare și Cercetare în Turism: *Studiu privind amenajarea turistică a peșterilor*, *Strategia de dezvoltare a turismului balnear*, *Strategia națională de dezvoltare a ecoturismului în România*.

*Strategia în domeniul Patrimoniului Cultural Național* are la bază ideea că patrimoniul este un factor important pentru păstrarea identității valorilor culturale și naționale, de dezvoltare durabilă, coeziune și incluziune socială, cu atât mai mult cu cât

România a devenit stat membru al Uniunii Europene. Prioritățile generale ale Ministerului Culturii și Cultelor privind Patrimoniul Cultural Național:

Realizarea evaluării și asigurării bunurilor din patrimoniul cultural național prin Inventarierea Patrimoniului Cultural Național reprezintă fundamentul politicilor publice în domeniul patrimoniului și are drept consecințe implicite cunoașterea și creșterea gradului de protecție al patrimoniului.

Codul Patrimoniului Cultural Național va reprezenta sinteza experienței de aproape cinci ani de aplicare a legislației privind protejarea monumentelor istorice și a siturilor arheologice, a patrimoniului cultural național mobil, patrimoniului imaterial, perioade în care legislația existentă a fost modificată și completată, au pus în evidență unele necorelări în definirea unor termeni, denumiri de acte sau documente pe care Ministerul Culturii și Cultelor sau instituțiile sale le emit. Corelarea Codului Patrimoniului Cultural Național cu Codul Construcțiilor în domeniul protejării patrimoniului imobil (monumentelor istorice).

Realizarea unui amplu program de popularizare a patrimoniului, cu accent deosebit pe categoriile înscrise în diferitele liste ale UNESCO (patrimoniu imobil și cel imaterial) și europene.

Liniile directoare la nivel național în domeniul ariilor protejate au fost trasate prin Strategia Națională și Planul de Acțiune pentru Conservarea Biodiversității 2010 - 2020 (SNPACB).

Strategia națională ia în considerare cele mai noi documente directive la nivel european cum ar fi "Opțiunile pentru o perspectivă și un obiectiv post-2010 în materie de biodiversitate la nivelul U.E." prin Comunicarea Comisiei către Parlamentul European, Consiliu, Comitetul Economic și Social European și Comitetul Regiunilor nr. 4 final/19.01.2010. Analiza implementării Strategiei U.E. privind conservarea biodiversității a reliefat o serie de rezultate pozitive, dar și o serie de deficiențe.

Biodiversitatea trebuie să fie integrată în toate politicile sectoriale - planificarea exploataării resurselor naturale, exploatarea pădurilor, planificarea dezvoltării agricole și rurale. Trebuie acordată o atenție deosebită și modului de integrare a conservării în acțiunile de dezvoltare și integrarea problematicii biodiversității, trebuie să pornească de la nivel national, dar să se reflecte și la nivel județean și local.

Prin SNPACB, România își propune pe termen mediu 2010 - 2020, următoarele direcții de acțiune generale:

**Direcția de acțiune 1:** Stoparea declinului diversității biologice reprezentată de resursele genetice, specii, ecosisteme și peisaj și refacerea sistemelor degradate până în 2020.

**Direcția de acțiune 2:** Integrarea politicilor privind conservarea biodiversității în toate politicile sectoriale până în 2020.

**Direcția de acțiune 3:** Promovarea cunoștințelor, practicilor și metodelor inovatoare tradiționale și a tehnologiilor curate ca măsuri de sprijin pentru conservarea biodiversității ca suport al dezvoltării durabile până în 2020.

**Direcția de acțiune 4:** Îmbunătățirea comunicării și educării în domeniul biodiversității până în 2020.

Pentru îndeplinirea dezideratelor privind conservarea biodiversității și utilizarea durabilă a componentelor sale urmare a analizei contextului general de la nivel național și a amenințărilor la adresa biodiversității, pentru asigurarea conservării „in-situ” și „ex-situ” și pentru împărțirea echitabilă a beneficiilor utilizării resurselor genetice, au fost stabilite următoarele 10 obiective strategice:

- A. Dezvoltarea cadrului legal și instituțional general;*
- B. Asigurarea coerenței și a managementului eficient al rețelei naționale de arii natural protejate;*
- C. Asigurarea unei stări de conservare favorabilă pentru speciile protejate;*

*D. Utilizarea durabilă a componentelor diversității biologice;*

*E. Conservarea ex-situ;*

*F. Controlul speciilor invasive;*

*G. Accesul la resursele genetice și împărțirea echitabilă a beneficiilor care decurg din utilizarea acestor resurse;*

*H. Susținerea și promovarea cunoștințelor, practicilor și inovațiilor tradiționale;*

*I. Dezvoltarea cercetării științifice și promovarea transferului de tehnologie;*

*J. Comunicarea, educarea și conștientizarea publicului.*

Deziderate de la nivel european privind administrația publică au fost traduse la nivel național prin introducerea în cadrul documentelor de strategie privind spațiul administrativ din România a unor obiective vizând procesul de descentralizare și îmbunătățire a calității serviciilor publice.

Una din principalele curențe ale administrației publice românești a constat în managementul deficitar al instituțiilor publice care a fost în principal unul politic neglijându-se importanța planificării și managementului strategic ca instrumente manageriale.

Provocările perioadei următoare cu privire la reforma continuă și eficientă a administrației publice se leagă de crearea unui serviciu public mai transparent, eficient și eficace, de existența unor inițiative de promovare a unei guvernări deschise și de implicarea societății civile în dezvoltarea unei strategii pentru investițiile locale în vederea creșterii economice și a creării de noi locuri de muncă. Totodată, se poate sublinia necesitatea reformării continue și eficiente a administrației publice din România ținând cont de crearea unui cadru normativ cuprinzând principiile pentru o reglementare eficientă.

*Strategia de Dezvoltare Locală pentru perioada 2014 – 2020  
a comunei GHERGHEASA, Județul BUZĂU*

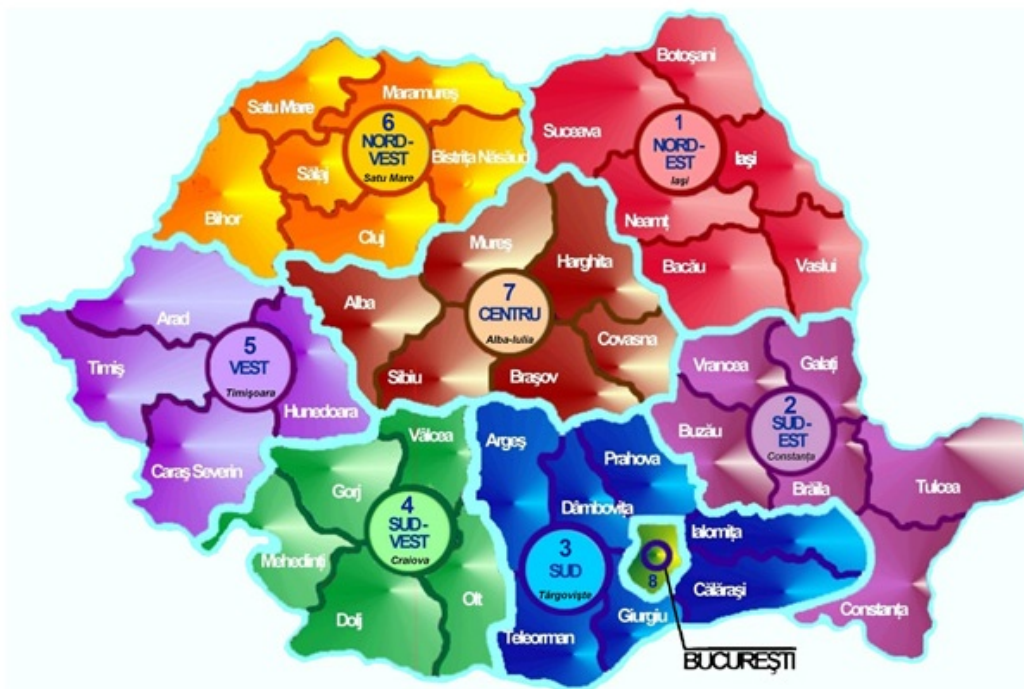
---

## CAPITOLUL III

### REGIUNEA DE DEZVOLTARE SUD - EST

#### 3.1 Introducere

În 1998 au fost create opt regiuni de dezvoltare prin asocierea consiliilor județene din România, pentru a coordona dezvoltarea regională necesară aderării la Uniunea Europeană. Aceste regiuni nu au personalitate juridică și nici statut administrativ deși ele devin din ce în ce mai semnificative în dezvoltarea regională.



Regiunile de dezvoltare coordonează proiecte infrastructurale regionale și au devenit membre ale Comitetului Regiunilor în 2007 când România a aderat la Uniunea Europeană. Regiunile de dezvoltare ale României corespund cu diviziunile de nivel NUTS-II din Uniunea Europeană.

Cadrul legislativ pentru constituirea regiunilor de dezvoltare a fost dat prin legea nr. 151 / 1998, privind dezvoltarea regională în România.

România este împărțită în opt regiuni de dezvoltare, numite după poziția geografică în țară, respectiv Nord - Vest, Nord - Est, Sud - Vest, Sud - Est, Sud, Vest, Centru, București și Ilfov.

Conform Ordonanței de Urgență nr. 75/2001 privind funcționarea Institutului Național de Statistică au fost create opt direcții generale pentru statistică regională, care alături de cele 34 de direcții județene de statistică, au ca scop dezvoltarea statisticii regionale.

Actele normative cu privire la organizarea statistică a României definesc structurile asimilabile NUTS, după cum urmează:

- Nivel NUTS I: macro - regiuni;
- Nivel NUTS II: 8 regiuni de dezvoltare, cu o populație medie de 2,8 milioane locuitori;
- Nivel NUTS III: 42 județe, care reflectă structura administrativ teritorială a României;
- Nivel NUTS IV: nu se folosește, deoarece nu s-au identificat asocieri de unități teritoriale;
- Nivel NUTS V: 265 municipii și orașe, 2.686 comune, cu 13.092 sate, care reflectă structura administrativ teritorială a României.

### 3.2 Regiunea de Dezvoltare Sud - Est

Regiunea de Dezvoltare Sud - Est cuprinde zona sud – estică a țării fiind formată din județele: Vrancea, Galați, Buzău, Brăila, Tulcea și Constanța.

Vecinătăți:

- în partea nordică - Regiunea de Dezvoltare Nord - Est,
- în partea vestică - Regiunea de Dezvoltare Centru,
- în partea sud - vestică - Regiunea de Dezvoltare Sud - Muntenia și Regiunea de Dezvoltare București – Ilfov
- în partea sudică - Bulgaria
- în partea estică - Republica Moldova, Ucraina și Marea Neagră

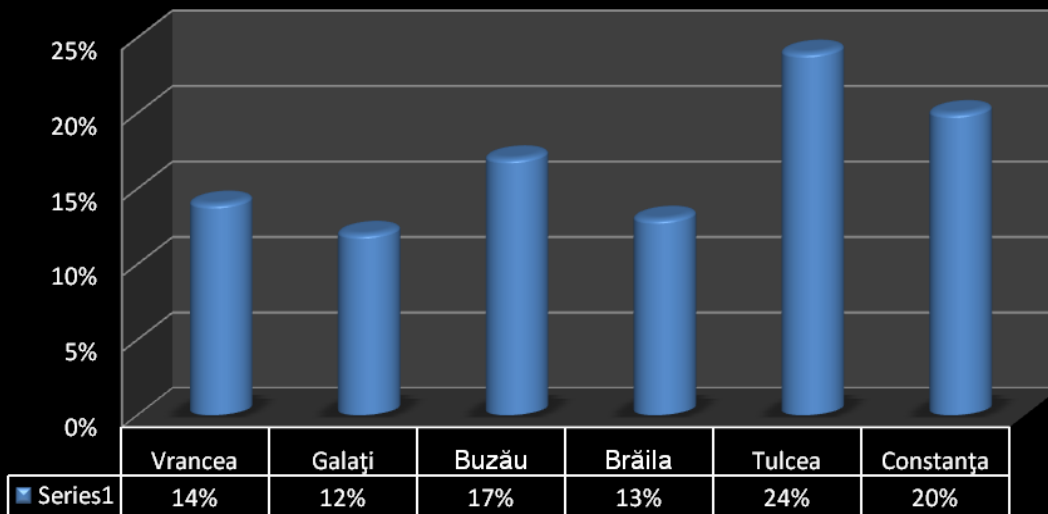
Suprafața Regiunii de Dezvoltare Sud – Est este de 35.762 km<sup>2</sup> ceea ce reprezintă 15% din suprafața totală a țării, regiunea fiind a doua ca mărime din cele 8 regiuni ale României.

Regiunea de Dezvoltare Sud - Est aparține provinciei fizico - geografice a Europei Răsăritene și are granițe naturale formate de râul Prut, fluviul Dunărea și Marea Neagră.

Aria	Suprafața totală Km <sup>2</sup>	% din teritoriul regional	Numărul orașelor și municipiilor	Din care municipii	Numărul comunelor	Numărul satelor
<b>Regiunea Sud Est</b>	<b>35 762</b>	<b>100</b>	<b>35</b>	<b>11</b>	<b>355</b>	<b>1 447</b>
Vrancea	4 857	14	5	2	68	331
Galați	4 466	12	4	2	61	180
Buzău	6 103	17	5	2	82	475
Brăila	4 766	13	4	1	40	140
Tulcea	8 499	24	5	1	46	133
Constanța	7 071	20	12	3	58	188

Anuarul Statistic al României, INS, București, – ediția 2012

## Mărimea județelor în funcție de suprafață



Populația la 1 iulie (2002 / 2010)

Aria / Anul	Total	Urban	Rural	Locuitori / km <sup>2</sup>
<b>Regiunea Sud Est</b>				
<b>2002</b>	2 867 936	1 584 806	1 283 130	80,2
<b>2010</b>	2 806 204	1 545 952	1 260 252	78,5
<b>Vrancea</b>				
<b>2002</b>	396 002	151 042	244 960	81,5
<b>2010</b>	389 769	146 705	243 064	80,2
<b>Galați</b>				
<b>2002</b>	626 277	358 373	267 904	140,2

*Strategia de Dezvoltare Locală pentru perioada 2014 – 2020  
a comunei GHERGHEASA, Județul BUZĂU*

<b>2010</b>	608 904	343 729	265 175	136,3
<b>Buzău</b>				
<b>2002</b>	500 160	198 994	301 166	82,0
<b>2010</b>	480 222	197 436	282 786	78,7
<b>Brăila</b>				
<b>2002</b>	375 898	245 562	130 336	78,9
<b>2010</b>	357 614	232 442	125 172	75,0
<b>Tulcea</b>				
<b>2002</b>	255 816	124 758	131 058	30,1
<b>2010</b>	245 899	121 192	124 707	28,9
<b>Constanța</b>				
<b>2002</b>	713 783	506 077	207 706	100,9
<b>2010</b>	723	504 448	219 348	102,4

Statistici regionale – Direcția Regională de Statistică Brăila

### 3.2.1 Cadrul natural

Regiunea de Dezvoltare Sud - Est cuprinde aproape toate formele de relief: Lunca Dunării, Câmpia Bărăganului în centru și Câmpia Covurluiului în nord, Podișul Dobrogea în est și sud. În partea de nord a podișului Dobrogei se află Munții Măcinului, iar partea de nord - vest a regiunii cuprinde o parte a Carpaților de Curbură și a Subcarpaților de Curbură.

Regiunea este străbătută de fluviul Dunărea, cuprinde Delta Dunării și este mărginită la est de întreg litoralul românesc al Mării Negre (245 km).

Zona Câmpiei Bărăganului, în care se includ suprafețe din județele Buzău, Brăila și Vrancea este caracterizată din punct de vedere fizico - geografic de o seismicitate foarte ridicată, precipitații reduse, risc de inundații și potențial forestier scăzut.

Demografic, se înregistrează un declin datorat îmbătrânirii accentuate a populației și se observă o tendință continuă de scădere a numărului de locuitori. Indicii de natalitate au valori medii și sub medii.

Caracteristicile demografice arată că densitatea populației în acest spațiu este foarte redusă și se înregistrează un declin demografic accentuat. Activitățile economice preponderente s-au axat pe exploatarea de resurse naturale, turism și activități tradiționale în concordanță cu principiile dezvoltării durabile.

Zona dispune de un potențial forestier ridicat și de un grad foarte mare de atractivitate pentru turismul de agrement, itinerant, științific în Delta Dunării, dar și prin diversitatea și biotopurile unice, monumentele istorice și religioase (în special triumghiul celor trei mănăstiri aflate în nordul județului: Celic-Dere, Cocoș-Niculițel, Saon și Bazilica paleo-creștină situată în satul Niculițel, cetăți romane, italienești, bizantine Troesmis, Arrubium, Dinogetia, Noviodonum, Halmyris, Arganum, Enisala).

În Dobrogea de Sud Est, din punct de vedere demografic, predomină comunele cu talie medie și mare, densitatea populației în zona rurală fiind ridicată. Se înregistrează o stabilitate demografică și chiar o ușoară creștere. Aspectul economic este caracterizat printr-un grad foarte mare de atractivitate turistică, dimensiuni relativ mari ale exploatațiilor agricole individuale, ponderea ridicată a terenului arabil din totalul agricol, posibilități de cooperare cu centrele urbane, forța de muncă calificată și o pondere ridicată a activităților neagricole. Se constată fenomenul de poluare a plajelor datorată în special navelor din apropierea litoralului, solurile sunt moderat degradate datorită folosirii pesticidelor.

Dobrogea Centrală și de Sud - Vest prezintă precipitații reduse. În acest spațiu există rezervații și monumente ale naturii, precum și resurse complexe. Densitatea populației este redusă și predomină comunele care înregistrează un declin accentuat al populației.

Zona Moldovei de Sud, care cuprinde părți din județele Galați și Vrancea se caracterizează prin alunecări de teren frecvente, risc de inundații și seismicitate ridicată. Procentul de alimentare cu apă a populației în sistem centralizat este redus. Accesul direct la rețeaua majoră rutieră și feroviară este dificil în majoritatea comunelor. Zona este caracterizată din punct de vedere fizico - geografic de o seismicitate foarte ridicată, precipitații reduse, risc de inundații, potențial forestier scăzut.

Dobrogea de Nord, acoperită în exclusivitate de județul Tulcea, este o zonă specială datorită, în primul rând, condițiilor fizico – geografice, și anume Delta Dunării – declarată în 1990 rezervație a mediului înconjurător, ecologică și a păsărilor, fiind sub protecție UNESCO – și Parcul Național Munții Măcinului pentru conservarea speciilor rare, de floră și faună specifice intersecției arealelor mediteranean, balcanic, caucazian.

Rezervația Biosferei cuprinde 5.800 km<sup>2</sup>, reprezentând 53% din suprafața județului de 8.498,8 km<sup>2</sup>, iar parcul național se întinde pe o suprafață de 11.321 ha reprezentând singura arie protejată din România unde pădurile de stepă sud-mediteraneene și balcanice sunt prezente împreună și se află într-o stare bună de conservare.

Caracteristicile demografice arată că densitatea populației în acest spațiu este foarte redusă și se înregistrează un declin demografic accentuat. Activitățile economice preponderente s-au axat pe exploatarea de resurse naturale, turism și activități tradiționale în concordanță cu principiile dezvoltării durabile.

Accesul direct la rețeaua majoră rutieră și feroviară este dificil în majoritatea comunelor. Din punct de vedere social se înregistrează un nivel ridicat al mortalității infantile și o ofertă precară de asistență sanitară.

Zona Subcarpaților de Curbură care cuprinde arii din județele Vrancea și Buzău este o zonă cu seismicitate ridicată, zona montană reprezentând circa 50 % din suprafață. Se înregistrează frecvent alunecări de teren.

Ca și elemente fizico - geografice pot fi menționate numeroasele rezervații și monumente ale naturii, precum și complexitatea mare de resurse ale naturii. Din punct de vedere demografic, se înregistrează un declin datorită îmbătrânirii populației și a tendinței continue de scădere a numărului de locuitori.

În această regiune se înregistrează o pondere ridicată a activităților neagricole, iar terenul agricol se află cu preponderență în proprietate privată, fapt ce constituie premise

pozitive în dezvoltarea economică locală. Din punct de vedere ecologic, zona este caracterizată prin existența pădurilor pe suprafețe întinse, ceea ce contribuie la menținerea unui echilibru pe termen lung, condiționat de altfel de exploatarea rațională a resurselor forestiere.

### **3.2.2 Resurse naturale**

Din perspectiva bogățiilor subsolului, regiunea dispune de petrol (zăcăminte de hidrocarburi la Berca, Sărata – Monteoru, Pâclele, Oprișenești, Ianca), gaze naturale în județele Brăila și Buzău și în platforma continentală a Mării Negre.

Alte resurse naturale ale regiunii sunt: granitul în Munții Măcinului, piatra de var în Podișul Dobrogei, minereu de fier, pirita de cupru, sulfuri complexe de plumb și zinc, cuarț, granit, marmură și varietăți de piatră de var, caolin, baritină din dealurile Tulcei, depozitele de loess, sare în Buzău. O categorie aparte a bogățiilor de subsol o constituie apele sulfuroase, feruginoase, cloruro-sodice - Brăila, Buzău, Constanța.

Platforma continentală a Mării Negre conține rezerve semnificative de minerale și hidrocarburi, exploatate cu echipamente de foraj marin, produse în România. Rezerve de hidrocarburi lichide și gazoase mai sunt și în județele Brăila, Vrancea și Galați. Singurul depozit de petrol la suprafață din Europa se află în zonele Berca și Monteoru din județul Buzău.

### **3.3 Infrastructură și mediu**

#### Infrastructura de apă potabilă și canalizarea

La nivelul localităților, alimentarea cu apă a populației este asigurată de sisteme centralizate de alimentare cu apă sau prin instalații locale - fântâni și captări de izvoare. La finele anului 2011, numărul de localități cu instalații de alimentare cu apă potabilă a fost de 341. Raportat la totalul localităților din regiune (390), rezultă că numărul de localități acoperite de sistemele de alimentare cu apă potabilă în Regiunea Sud a fost de 87,43% din totalul localităților.

*Strategia de Dezvoltare Locală pentru perioada 2014 – 2020  
a comunei GHERGHEASA, Județul BUZĂU*

**Consumul de apă potabilă (2011) Regiunea de Dezvoltare Sud - Est**

<b>Județe</b>	<b>Consum de apă pe cap de locuitor în 2010 m<sup>3</sup></b>
Regiunea Sud-Est	28.5
Brăila	24.4
Buzău	22.2
Constanța	39.5
Galați	26.7
Tulcea	30.3
Vrancea	21.3

*Sursa: Anuarul Statistic al Romaniei, INS, București – ediția 2012*

**Numărul de localități cu canalizare publică în Regiunea de Dezvolater Sud - Est, 2010**

<b>Aria</b>	<b>Total localități urbane</b>	<b>Total localități urbane cu canalizare publică</b>	<b>Total localități rurale</b>	<b>Total localități rurale cu canalizare publică</b>	<b>Total localități (urban și rural)</b>	<b>Total localități (urban și rural) cu canalizare publică</b>
Vrancea	5	5	68	5	73	10
Galați	4	4	61	16	65	20
Buzău	5	5	82	9	87	14
Brăila	4	4	40	1	44	5
Tulcea	5	5	46	11	51	16
Constanța	12	12	58	21	70	33
Regiunea Sud-Est	35	35	355	63	390	98

*Sursa: Anuarul Statistic al Romaniei, INS, București – ediția 2012*

În general, în mediul rural nu există rețele de canalizare. Gradul de acoperire cu rețele de canalizare în mediul urban este nesatisfăcător, necesitând investiții pentru extinderea acestora sau rețehnologizarea / redimensionarea și modernizarea celor existente. Apele uzate epurate evacuate depășesc, în general, limitele la indicatorii de calitate impuși prin legislație. Aceste depășiri se datorează exploatării necorespunzătoare a echipamentelor existente, dar și necesității de rețehnologizare a acestora. Majoritatea stațiilor de epurare sunt dotate doar cu treaptă mecanică, nu și biologică, calitatea apelor evacuate fiind necorespunzătoare. Unele localități (de ex. municipiul Galați și municipiul Tulcea) nu au stație de epurare, apele uzate fiind deversate direct în Dunăre.

#### Alimentarea cu gaze naturale

În Regiunea Sud - Est 56 de localități beneficiază de rețea de distribuție a gazelor naturale, din care 19 sunt municipii sau orașe, un număr dublu față de anul 2000 când localitățile deservite erau doar 27.

#### Rețeaua de termoficare

Serviciul public de alimentare cu energie termică în sistem centralizat se realizează prin intermediul infrastructurii tehnico - edilitare specifice aparținând domeniului public sau privat al autorității administrației publice locale ori asociației de dezvoltare comunitară, care formează sistemul de alimentare centralizată cu energie termică al localității sau al asociației de dezvoltare comunitară.

Numărul localităților care au beneficiat de sisteme centralizate de producere și distribuție a energiei termice a fost într-o continuă scădere, de la 315 localități cu sisteme centralizate în anul 1989 s-a ajuns ca în 1996/1997 să fie numai 308 localități beneficiare, iar în perioada 2002/2003 la 188 localități și 121 în 2008/2009 ajungându-se la nivelul anului 2011 la doar 110 localități.

#### Energia electrică

Infrastructura energetică regională este complexă. În Regiunea Sud - Est există mari producători de energie electrică din diferite surse, care includ termocentralele și

hidrocentralele localizate în diferite județe, precum și Centrala Nucleară de la Cernavodă, județul Constanța. Extraordinar, și în mare parte încă neexploatat, este potențialul Regiunii Sud - Est pentru producția de energie din surse regenerabile. În zona de litoral și, mai ales în județul Tulcea, condițiile sunt favorabile pentru producerea de energie eoliană, potențialul fiind foarte ridicat pentru aplicațiile electroenergetice ale energiei solare, precum și pentru producția de energie din biomasă (în special în județele Brăila și Constanța).

Primele proiecte pentru exploatarea resurselor neconvenționale au apărut, însă valorificarea lor este încă într-o fază de început. Infrastructura pentru distribuția de gaze există în toate județele, fiind totuși prezentă doar în localități principale (reședințe de județ, municipii și orașe mai mari). Situația infrastructurii pentru distribuția de energie termică este variabilă de la un oraș la altul: cu puține excepții – cum ar fi de exemplu municipiul Constanța – starea de uzură ridicată și supradimensionarea instalațiilor față de utilizatorii actuali, datorită debranșărilor din ultimii ani, au cauzat o scădere permanentă a sistemului.

În ceea ce privește eficiența energetică, se remarcă faptul că Regiunea Sud - Est este caracterizată prin consumuri scăzute de energie în gospodării.

#### Calitatea apei

Calitatea apei potabile se încadrează în parametrii de potabilitate. În ceea ce privește consumul de apă de fântână, există depășiri frecvente atât la indicatorii microbiologici, cât și la cei chimici, precum amoniacul, nitriții și nitrații.

Calitatea apelor de suprafață și subterane depinde de sursele difuze de poluare provenite din agricultură și practicile ei neconforme (pesticide, dejecții de la porcine și păsări), nămoluri de la stațiile de epurare, reziduurile menajere și industriale și de slabă epurare sau lipsa de epurare a apelor uzate.

Calitatea apei freatice din Regiunea Sud - Est este majoritar necorespunzătoare. Indicatorii care au valori depășite sunt: durezza totală la toate forajele analizate, cloruri, fier,

azotați și substanțe organice. Cauzele probabile pentru care, în majoritatea cazurilor, apele freatică nu corespund cerințelor pentru a fi utilizate direct în scopuri potabile sunt:

- poluarea apelor de suprafață;
- condițiile și procesele hidrogeochimice naturale care favorizează trecerea în soluție a diferiților anioni și cationi;
- dezvoltarea intensivă a agriculturii în ultimele decenii cu utilizarea excesivă a îngrășămintelor chimice pe bază de azot și fosfor și a pesticidelor, care a condus la acumularea în sol a unora dintre aceștia (sau a produșilor de degradare);
- efectele pasivității fostelor complexe zootehnice de capacități mari privind măsurile pentru conservarea factorilor de mediu;
- particularitățile climatice, hidrogeologice și exploatarea sistemelor de irigații care au contribuit la mineralizarea materiei organice din sol și migrația substanțelor rezultate din aceste procese.

#### Calitatea aerului

Activitățile economice (industria, agricultura, transportul, producerea energiei) generează emisii de poluanți. Poluanții din aerul înconjurător afectează ecosistemele, sănătatea umană, climatul și moștenirea culturală prin acidifiere, eutrofizare și expunerea la ozon.

Deși s-au înregistrat reduceri semnificative ale concentrațiilor particulelor în suspensie provenite de la emisiile din trafic și din sectorul energetic, cea mai importantă sursă antropogenă rămâne arderea combustibililor fosili pentru generarea energiei termice / electrice și încălzirea domestică. În mediul urban, gazele de eșapament, resuspensia prafului de pe partea carosabilă și arderea combustibililor fosili pentru încălzirea domestică sunt surse locale semnificative.

Emisiile din atmosferă sunt supuse unor transformări care includ dispersia, transformări chimice sau fizice. Atâta timp cât schimbările privind calitatea aerului pot avea loc atât în apropierea surselor de emisie, cât și mult mai departe, datorită dispersiei

poluanților, se poate concluziona că poluarea aerului nu este doar o problemă locală sau regională, ci una europeană sau la nivelul întregului glob.

#### Calitatea solului

Datorită așezării geografice a Regiunii Sud - Est, aspectele de vulnerabilitate a solului identificate acoperă aproape toată gama de probleme datorate impactului antropic sau natural, înregistrându-se însă, în ultimii ani, o reducere a presiunilor din punct de vedere ecologic.

Ca aspecte vulnerabile și probleme care necesită o abordare mai atentă au fost identificate următoarele activități, respectiv fenomene, cu un potențial impact:

- exploatarea agregatelor minerale;
- depozitarea neconformă a deșeurilor menajere și industriale;
- depozitarea neconformă a dejecțiilor animaliere;
- exploatarea țiteiului;
- utilizarea nerațională a solului;
- practicarea unei agriculturi intensive;
- utilizarea nerațională a îngrășămintelor chimice și produselor de uz fitosanitar;
- fenomene de alunecări de teren și respectiv eroziunea solului.

#### Gestionarea deșeurilor

Deoarece sintagma „managementul deșeurilor” definește un ansamblu de activități pornind de la identificarea, colectarea, transportul, tratarea, reciclarea, valorificarea energetică sau materială și depozitarea sau eliminarea prin alte metode (incinerarea) a deșeurilor, aspectele vulnerabile din acest domeniu sunt multiple și complexe. În urma analizării situației existente, cele mai importante aspecte vulnerabile s-ar încadra în domeniul managementului deșeurilor municipale și ar fi următoarele:

- nivelul scăzut de educare a populației în ceea ce privește impactul gestionării necorespunzătoare a deșeurilor asupra mediului;
- rata redusă de acoperire cu servicii de salubritate a localităților urbane mici și a celor rurale;
- inexistența stațiilor de transfer a deșeurilor;

- număr insuficient sau, după caz, inexistența punctelor de colectare selectivă a deșeurilor;
- eliminarea în spațiile destinate eliminării deșeurilor menajere și a deșeurilor rezultate din activitatea de creștere a animalelor;
- inexistența unei strategii coerente în ceea ce privește gestionarea deșeurilor biodegradabile;
- apariția unor disfuncționalități în funcționarea lanțului „colectare – valorificare” a deșeurilor, datorate în principal inexistenței unor facilități fiscale pentru operatorii economici care activează în acest domeniu;
- lipsa din bugetele autorităților administrației publice locale a resurselor financiare pentru înființarea sistemelor de gestionare a deșeurilor și uneori slaba implicare a acestora în înființarea serviciilor de salubritate.

Politica U.E. în domeniul deșeurilor a evoluat în ultimii 30 de ani printr-o serie de planuri de acțiune pentru mediu și a unui cadru legislativ care urmărește să reducă efectele negative asupra mediului și a sănătății și să creeze o economie eficientă din punct de vedere al resurselor și energiei.

### **3.4 Economie**

Activitățile industriale sunt concentrate mai ales în centrele urbane, în special de mari dimensiuni, și sunt foarte puțin prezente în mediul rural. Aproape toate sectoarele fiind reprezentate, iar primele 5 sub-sectoare de producție industrială din Regiunea Sud - Est scot în evidență preponderența industriei tradiționale, precum și a mecanicii grele. Industria alimentară (CAEN 10) și industria mobilei (CAEN 31) sunt sectoarele tradiționale principale concentrând 12,45%, respectiv 7,3% din întreprinderile industriale; sectorul mecanic concentrează aproximativ 24% din întreprinderi, ramurile de vârf fiind industria construcțiilor metalice și a produselor din metal (CAEN 25) cu 10,3%, repararea, întreținerea și instalarea de mașini și echipamente (CAEN 33) cu 7,42%, precum și fabricarea altor mijloace de transport (CAEN 30) cu 7,35%: de remarcat că mijloacele de transport fabricate sunt aproape în totalitate construcții navale. Cu tradiție și caracterizată prin calitatea produselor sale apreciate atât pe piața internă, cât și pe cea externă, industria construcțiilor navale este

specifică acestei regiuni unde se constituie ca un „cluster” în forma incipientă, iar șantierele navale de la Brăila, Galați, Mangalia, Tulcea și Constanța pun în valoare avantajul poziționării la Marea Neagră sau pe malul Dunării.

În anul 2008, unitățile active din sectorul industrial au realizat 43,81% din totalul investițiilor brute realizate la nivel regional, în timp ce în anul 2010, unitățile active din sectorul industrial au înregistrat o creștere ajungând la 57,09% din totalul investițiilor brute realizate la nivel regional. În perioada 2005 - 2008 tendința a fost pozitivă: investițiile nete s-au dublat trecând de la 2.600 milioane lei, la 5.236 milioane de lei prețuri curente și ajungând la 7.358 milioane lei, în anul 2010. Jumătate din investițiile brute din anul 2010, au fost efectuate de către unități active din sectorul industrial.

De asemenea, industria alimentară este prezentă în aproape toate orașele și industria construcțiilor metalice și a produselor din metal sunt sectoarele industriale care concentrează o mare pondere de firme în toate județele. Mai mult, analiza localizării operatorilor din sectorul industrial pe teritoriu scoate în evidență următoarele concentrări:

- Industria petrochimică, este reprezentată prin Combinatul de la Năvodari (județul Constanța);
- Industria metalurgică este localizată în Galați și Tulcea;
- Industria constructoare de mașini în Brăila, Buzău, Constanța, Tecuci;
- Industria construcțiilor navale și platforme de foraj marin la Galați, Constanța, Brăila, Tulcea, Mangalia;
- Industria materialelor de construcții în Medgidia;
- Industria confecțiilor în Brăila, Buzău, Constanța, Galați, Focșani, Tulcea.
- Industria lemnului în Vrancea, Buzău, Constanța Galați, Brăila, Tulcea

### **3.5 Turism**

#### *Patrimoniul natural protejat*

Patrimoniul de resurse naturale al regiunii este foarte bogat și cuprinde zone protejate, singura zonă de litoral din România, lacuri naturale și izvoare cu funcțiuni terapeutice, zone montane și locații naturale unice, cum ar fi Vulcanii Noroioși. Mai mult, tradiția bogată

agricolă, precum și peisajul rural plăcut oferă un cadru potrivit pentru practicarea agroturismului.

Regiunea Sud - Est se situează pe primul loc în România în ceea ce privește conservarea biodiversității: este regiunea cu cea mai mare suprafață din ariile protejate din totalul României (43,8 % din totalul suprafețelor protejate din România), precum și regiunea cu cea mai mare suprafață ocupată de arii naturale protejate (cca. 32 % din suprafața regiunii). Pe teritoriul său se află 144 de arii naturale protejate de interes național - aproximativ 680.463,74 ha – inclusiv o rezervație a biosferei, un parc național și 3 parcuri naturale – precum și 108 situri care fac parte din rețeaua comunitară Natura 2000.

Suprafața însumată a acestor arii este de aproximativ 1.029.206.6 ha, ariile protejate fiind localizate în toate județele. Datorită varietății de condiții geoclimatice existente, fiecare județ prezintă trăsături specifice în ceea ce privește habitatele și speciile de floră și faună.

Ariile protejate includ Rezervația Biosferei din Delta Dunării, un parc național și 3 parcuri naturale, unele dintre acestea fiind situate doar parțial pe teritoriul regiunii.

În regiune există numeroase rezervații naturale, localizate în toate județele, dintre care se remarcă rezervația Vulcanii Noroioși (30 ha), una dintre cele mai interesante rezervații mixte (geologică și botanică) din România, situată în județul Buzău.

Singura porțiune de coastă maritimă existentă în țară, litoralul românesc al Mării Negre, se întinde între brațul Chilia al Dunării, la nord și granița cu Bulgaria, la sud. Este împărțit în două mari sectoare: cel de nord, cu relief caracteristic de deltă, cordoane litorale și lagune (între Musura și capul Midia) și cel de sud, cu țărm ridicat, dominat de faleze, golfuri și promontorii (între capul Midia și localitatea Vama Veche). Plajele se întind pe mai bine de 82 de km și au o lățime de 120 m la Mangalia, 100 m la Techirghiol și 50 - 200 m în celelalte zone.

Litoralul românesc cuprinde 13 stațiuni, cu unități de cazare turistică, tratament și agrement și atrage fluxuri remarcabile de turiști (1.044.043 sosiri în anul 2010, reprezentând 17,2% din totalul sosirilor în țară). În anul 2011 se constată o scădere semnificativă a numărului de sosiri: 735.881 de sosiri, reprezentând 10,47% din totalul sosirilor în România.

Principalele lacuri naturale din România sunt localizate în procent de 93,66% în Regiunea Sud-Est, conform unei analize realizate de Institutul Național Statistică în anul 2011, ceea ce subliniază încă o dată potențialul turistic ridicat al regiunii. Până în prezent, aceste peisaje naturale deosebite au fost foarte puțin amenajate și foarte puțin promovate.

*Patrimoniul natural valorificat prin turism balnear* - lacurile și izvoarele terapeutice sunt localizate în județele Brăila, Buzău și în județul Constanța, care concentrează 6 stațiuni balneoclimaterice amenajate cu baze de tratament și servicii de agrement.

Principalele stațiuni specializate în tratament pentru bolile reumatismale sunt:

- Eforie Nord (Constanța), situată pe zona litorală, datează din 1894 și are două baze de tratament pe bază de apă sărată și nămol terapeutic, indicate pentru afecțiuni reumatismale și ginecologice;
- Costinești (Constanța), stațiune balneoclimaterică estivală, amenajată pentru thalasoaterapie și helioaterapie;
- Mangalia (Constanța), singura stațiune maritimă care deține izvoare minerale – sulfuroase, mezotermale și radioactive – folosite din antichitatea romană;
- Neptun - Olimp (Constanța), care dispune de o bază modernă de tratament pentru electroaterapie, hidroaterapie și tratamente cu nămol;
- Techirghiol (Constanța), stațiune balneoclimaterică permanentă, pe malul lacului cu același nume. Principalii factori naturali terapeutici sunt apa sărată și nămolul sapropelic al lacului Techirghiol. Stațiunea dispune de cinci baze de tratament în cadrul cărora există numeroase instalații (pentru băi calde la vane sau bazine cu apă sărată concentrată provenită din lac, pentru băi calde cu nămol și pentru împachetări calde cu nămol, pentru aerosoli, hidroaterapie);

– Sărata Monteoru (Buzău), stațiune balneoclimaterică, înconjurată de dealuri împădurite și terase pe care se cultivă vița de vie. Factorii terapeutici naturali sunt reprezentați de izvoare cu ape minerale sărate, iodurate, bromurate, calcice, magneziene, sulfuroase și de nămolul mineral de depunere din izvoarele naturale sulfuroase. Baza de tratament a stațiunii oferă facilități pentru: băi calde cu apă minerală și bazine aflate în aer liber, hidroterapie, electroterapie, magnetoterapie, ultrasunete, aerohelioterapie, cure interne cu apă minerală, gimnastică medicală, masaj, activități sportive;

– Balta Albă (Buzău), stațiune balneoclimaterică (la 30 m altitudine), Stațiune balneoclimaterică așezată pe malul lacului Balta Albă, cel mai mare liman fluvial de pe cursul inferior al râului Buzău. Factorii naturali sunt: apa minerală din lac, nămolul sapropelic și bioclimatul de stepă. Din nămolul lacului se produce extractul numit Pell - Amar, utilizat în produse cosmetice și preparate medicale;

– Lacul Sărat (Brăila), stațiune balneoclimaterică permanentă care funcționează încă din prima jumătate a sec. XIX. Fundul lacului este acoperit de un nămol terapeutic cu grad foarte ridicat de mineralizare, considerat unul din cele mai valoroase nămoluri sapropelice din România. Factorii naturali de cură sunt: apa minerală din lac clorurosodică, sulfată, magneziană concentrată, nămolul sapropelic din lac și bioclimatul de stepă.

– Stațiunea Soveja (Vrancea) a fost oficial închisă în anul 2000.

#### *Peisajul natural al zonei și principalele puncte de atracție turistică*

Arealul muntos al regiunii este localizat în județele Buzău și Vrancea. Prin înălțimile lor remarcabile față de vecinătăți, munții Vrancei predomină Carpații de Curbură. Zonă încă sălbatică și nepoluată, munții Vrancei au o înălțime medie de 1.500 m. Cu toate că vârful cel mai înalt este Goru (1.785 m), Vârful Lăcăuți cu stația sa meteorologică este cel mai cunoscut și vizitat. Mai spre vest, Munții Buzăului se desfășoară pe o suprafață de aproape 1.900 km<sup>2</sup>, cel mai mare masiv fiind Masivul Penteleu cu o înălțime de 1.772 m. Pe Masivul Siriu, cu cele două vârfuri: Mălăia 1.663 m și Bocârnea 1.657 m se găsește Lacul Vulturilor sau Lacul fără Fund, obiectiv turistic de o frumusețe deosebită. Fluxurile de vizitatori sunt limitate în acest areal încă puțin cunoscut. Facilitățile turistice sunt limitate și o parte din trasee pot fi parcurse doar cu ghid, având în vedere prezența faunei sălbatice.

Regiunea mai prezintă un cadru propice pentru practicarea agroturismului, care a luat amploare în județele Buzău (Gura -Teghii, Lopătari, Bisoca, Cătina, Calvini), Tulcea (Delta Dunării) și Vrancea (Lepșa, Soveja). În momentul de față dezvoltarea agroturismului rămâne încă limitată, la nivelul anului 2010, doar 7,5% din structurile de cazare din regiune erau clasificate ca pensiuni rurale, concentrate în județele Buzău, Constanța, Vrancea și Tulcea. Agroturismul s-a dezvoltat în regiune în jurul zonelor cu obiective turistice aparținând atât patrimoniului natural, cât și celui cultural.

*Peisajul natural în județul Buzău și trasee turistice*

Geoparcul „Ținutul Buzăului” reprezintă un areal geografic din județul Buzău cu structură de administrare proprie, proiectul fiind inițiat și coordonat de Consiliul Județean Buzău în vederea conservării, promovării și valorificării elementelor naturale deosebite din zonă, a valorilor de patrimoniu cultural și istoric și pentru susținerea dezvoltării sociale și economice a comunelor pe principiul dezvoltării durabile.

Proiectul beneficiază de implicarea Consiliul Județean Buzău în colaborare cu ANTREC (Asociația Națională de Turism Rural, Ecologic și Cultural Buzău) și cu primăriile din 18 comune buzoiene, iar pentru centrul geoparcului a fost desemnată comuna Berca. S-au întreprins studii și s-a analizat potențialul turistic, arhitectural și economic al județului. A început astfel procedura prin care Buzăul să-și poată depună candidatura pentru a fi acceptat în Rețeaua UNESCO a Geoparcurilor și în Rețeaua Europeană a Geoparcurilor. La nivelul anului 2010, sursa de informare menționează că punctele de atracție turistică ale parcului, sunt răspândite în arealul a 18 comune (Beceni, Berca, Bozioru, Bisoca, Brăești, Chiliile, Cănești, Colți, Cozieni, Lopătari, Mânzălești, Odăile, Pârscov, Pănătau, Scorțoasa, Sărulești, Valea Salciei, Vintilă Vodă), pe o suprafață de 109.826 ha, în care locuiesc 52.500 persoane.

Principalele puncte de atracție turistică sunt: Platoul Meledic, peșterile de sare, Muntele de sare, Vulcanii Noroioși, Muzeul chihlimbarului etc.

Platoul Meledic este o arie protejată de interes național care corespunde categoriei a IV-a IUCN (arie de management pentru habitat/specie), situată în județul Buzău, pe teritoriul

administrativ al comunelor Lopătari și Mânzălești. Este o rezervație naturală mixtă geologică, speologică, botanică și zoologică, incluzând Lacul Mare cu o suprafață de 0,72 ha de apă dulce și adâncimea maximă de 20 m.

Peștera "6S" se găsește cu intrarea într-o dolină, ce face parte dintr-o uvală în care au fost identificate alte 4 peșteri. Este situată la nord de Lacul Mare, la baza unui versant abrupt cu înălțimea de 15 m. A obținut în 1980 recordul mondial pentru cea mai lungă peșteră în sare. În 1983 a fost descoperită peștera ICRC (MALHAM) din Israel, devenind astfel cea mai lungă - peștera 6S de la Mânzălești trecând pe locul al doilea în lume ca lungime. Această peșteră se mai remarcă și prin abundența, varietatea și frumusețea concrețiunilor de sare.

Versantul cu o înălțime de 15 m, amintit anterior, numit și Muntele de Sare, Grunjul sau mai nou Muntele Alb, este un monument al naturii de o frumusețe impresionantă. În vârful acestui monument de sare este situată o cruce, iar trecerea spre munte este facilitată de o punte amplasată la baza muntelui.

*Vulcanii Noroioși de la Pâclele Mici* este o arie protejată de interes național ce corespunde categoriei a IV-a IUCN (rezervație naturală, tip botanic și geologic) aflată pe raza comunei Berca din județul Buzău. Vulcanii Noroioși reprezintă formațiuni create de gazele naturale provenind de la peste 3.000 m adâncime care trec printr-un sol argilos, în combinație cu apa din pânza freatică. Gazele împing spre suprafață apa amestecată cu argilă. Nămolul format de acestea iese la suprafață și, în acele locuri, se usucă în contact cu aerul, formând niște structuri conice asemănătoare unor vulcani. În Europa sunt foarte puțini vulcani noroioși pe continent, cum ar fi cei din Azerbaidjan, mai mulți există însă sub mări, cum ar fi spre exemplu vulcanii noroioși din apele Norvegiei, cei din mările Caspică și Barents. În afara Europei, fenomene similare se pot observa în Siberia, Australia și insula Trinidad din Caraibe.

*Zidul Urișilor* se află spre izvoarele râului Călnău, în comuna Valea Salciei. Este vorba despre un zid din roci masive dure și relativ netede care includ scoici - resturi ale unei plaje de acum 11 milioane de ani a mării preistorice Paratethys. Ansamblul (în aparență un

martor de eroziune diferențială) dă impresia că a fost construit de mâna omului. Se întinde pe o lungime de aproximativ 10 km și are destul de multe întreruperi.

”Zidurile ciclopice” se află în zona Nucu - Bozioru și sunt formate pe alternanțe de straturi dure (gresie cu ciment silicios, calcare) cu altele moi (marne, pietrișuri slab consolidate), dispuse vertical.

*Rezervația naturală „Chihlimbarul de Buzău”* a fost declarată arie protejată prin *Legea Nr.5 din 6 martie 2000* (privind aprobarea *Planului de amenajare a teritoriului național - Secțiunea a III-a - zone protejate*) și reprezintă o arie naturală (monument al naturii) de interes geologic și paleontologic aflată în zona Carpaților de Curbură, pe teritoriul administrativ al comunei Colți. În arealul rezervației naturale, în stratele dezvelite sau în sol, s-au descoperit roci de chihlimbar coleoptere, diptere, crustacee, miriapode sau hymenoptere.

Datorită frumuseții sale și a celor peste 160 de culori în care se înfățișează, chihlimbarul de la Colți (romanit, cu o vechime de 40 - 60 milioane de ani) este unul dintre cele mai valoroase din lume. Cea mai mare pepită de chihlimbar extrasă de la Colți este expusă la Muzeul Județean Buzău. La Colți este amenajat un mic Muzeu al Chihlimbarului și o expoziție cu vânzare. Drumul de acces până la muzeul din comuna Colți necesită lucrări de reabilitare și modernizare.

*Focurile vii* sunt localizate în Subcarpații Buzăului pe versantul vestic a culmii Breazău, aflat pe stânga văii Slănicului, lângă satul Terca (Comuna Lopătari) din județul Buzău, la o altitudine de aproximativ 1030 m. Zona de străbătut până la *Focurile vii* este dificil de parcurs, iar puținele indicatoare ce fac trimitere la miracolul naturii sunt greu de observat. Este de remarcat concentrarea pensiunilor turistice în zonele de interes turistic descrise anterior.

*Barajul de la Siriu* este realizat din anrocamente – al doilea din lume după cel din Retezat, construit fără a fi folosit cimentul. Are o înălțime de 155 m, o capacitate de 150 milioane m<sup>3</sup> de apă și o lungime de 14 km.

*Drumul Cramelor* este un produs turistic lansat de ANTREC Buzău în 2008, prin care turiștii care vizitează județul au posibilitatea de a degusta vinurile buzoiene la Stațiunea de Cercetări Pietroasa, crama La Certa (Fintești - Năeni), Domeniile Săhăteni, Domeniile Franco - Române (Săhăteni) sau Pensiunea La Butoaie ( Pietroasele).

*Echitația* poate fi practică la cele două herghelii pentru creșterea cailor de rasă (la Rușetu - rasele semigreul românesc, trăpașul românesc și la Cislău - rasa pur sânge englez).

Traseele turistice promovate de Centrul de Informare Turistică Buzău sunt trasee pentru cicloturism și trasee turistice montane.

Trasee pentru cicloturism:

- Măgura, Haleș, Izvorul, Leiculești, Sărata Monteoru, Merei, Ciobănoaia, Zorești, Vernești, Căndești, Sătuc, Unguriu, Măgura;
- Măgura, Haleș, Izvorul, Leiculești, Sărata Monteoru, Merei, Ciobănoaia (drum forestier), Grăjdana, Bărbuncești, Izvoranu, Măgura;
- Cislău (Cătun Bărești), drum forestier amplasat la limita județului Buzău cu județul Prahova, Vf. Neaga până la localitatea Buda-Crăciunesti, Vf. Seciu Scărișoara, drum forestier, localitatea Cislău.

Trasee turistice montane:

- Băile Siriu – Valea Neagră – Dosul Muntelui – Poarta Vânturilor – Obârșia Crasnei – Culmea Tătarutu – Vf. Tătaru Mare – Tabla Butii – Poiana Stânei;
- Siriu – Gura Milei – Valea Milei – Cabana și Lacul Vulturilor;
- Cabana și Lacul Vulturilor – Lacul Sec – Șaua Poarta Vânturilor;
- Băile Siriu – Valea Bradului – Colții Balei – Vf. Bocârnea – Poarta Vânturilor – Lacul Vulturilor – Culmea Blojii – Stearpa – Valea Siriului – Gura Milei;
- Dosu Muntelui – Vf. Bocârnea – Poarta Vânturilor – Vf. Malaia;
- Gura Cernatului – Stana Cernatu – Vf. Penteleu – Vf. Crucea Fetei – Vf. Bălescu Mare – Vf. Bălescutu – Mușa;
- Gura Cernatului – Valea Milei – rezervația Viforâta – pârâul Caseria – Șaua Căprioarei – Piciorul Caprei – Șapte Izvoare – Secuiu;

- Brebu – Lacul Negru – Brebu;
- Gura Teghii – Poiana Teghii – Vf. Podul Calului;
- Gura Teghii – Valea Fulgerișului – Vf. Ivănețu – Plaiul Nucului – Lacul Mociaru – Lopătari.

*Peisajul natural în județul Vrancea și trasee turistice*

Turiștii se pot caza la pensiuni localizate în zona Soveja - Lepșa - Tulnici, pentru a parcurge traseele turistice marcate de peisaje mirifice, declarate arii protejate.

Vrancea are un relief remarcabil de variat, cu o reprezentare echilibrată a tuturor formelor de relief și cu o specificitate județeană dată de existența unei depresiuni intradeluroase înalte, bine irigate: bazinul Putnei cu afluenții săi. Este demn de remarcat faptul că toate formele de relief se pretează activității turistice:

- Zona de câmpie prezintă Valea Siretului, cu unele porțiuni de luncă prezervând un habitat natural bine conservat, propice unei faune diverse și atractive pentru iubitorii de păsări sălbatice;

- Zona dealurilor externe se caracterizează prin suprafețe extinse de podgorii nobile și renumite, care pot fi valorificate prin turismul uval;

- Zona dealurilor înalte estice / interne încă mai prezintă arii de pădure seculară, relativ bine conservate (Pădurea Dălhăuți) și oferă un fundal atractiv atât pentru zona viticolă, cât și pentru depresiunile interne;

- Depresiunile intradeluroase (transversal sau de-a lungul văilor Șușiței, Putnei și Milcovului, precum și la cumpăna apelor între bazinul Milcovului și Râmnei) cuprind zonele turistice cu cel mai ridicat potențial din județ și se desfășoară pe albiile de râu, oferind o multitudine de puncte de observare pitorești, care necesită amenajare;

- Zona montană a județului are un specific diferit de majoritatea zonelor montane din județ, fiind caracterizate de o împădurire abundentă – unii geografici caracterizând zonele respective ca fiind cele mai dense păduri montane din România. Zonele de pajiști alpine și stâncărie au o suprafață limitată, doar pe culmile cele mai înalte (culmea Goru). Munții se desfășoară în etaje, oferind un amfiteatru pitoresc bine observabil din majoritatea punctelor depresiunilor intra - deluroase – probabil cel mai atractiv punct de observație situându-se pe drumul care leagă Lepșa de Soveja (“peste Coasa”).

Prezența masivă a zonelor protejate (19 arii protejate și un parc natural - cea mai extinsă suprafață totală din Regiunea Sud - Est, dacă se exclude Biosfera Delta Dunării), concentrate în special în zona dealurilor înalte interne, a depresiunilor intradeluroase și a zonei montane, dar cu o prezență semnificativă și în Lunca Siretului. Aceste arii protejate cu un relief complex au o atractivitate turistică deosebită, incluzând fenomene rare în România (“Focul Viu” de la Andreiașu de Jos, păduri de tisă – Pădurea Cenaru, turbării active – Lacul Negru etc). Majoritatea acestor arii protejate se caracterizează nu doar printr-o floră naturală specifică diversă, ci și printr-o prezență bogată a faunei, inclusiv a cervidelor mari și a carnivorelor mari. Căile de acces în aceste arii protejate sunt bine definite și există trasee turistice delimitate – deși insuficient marcate și întreținute. În general, infrastructura de observare și de protejare a mediului (cum ar fi colectarea deșeurilor) în aceste zone sensibile ecologic este slab dezvoltată în ariile protejate.

Biodiversitatea ridicată poate oferi pasionaților de vânătoare un fond cinegetic bogat. Acest tip de resursă poate atrage turiștii cu venituri ridicate, principala provocare fiind reprezentată de capacitatea oferirii de atracții turistice și/sau infrastructuri turistice adecvate, pentru a determina extinderea duratei sejurului turistic. Un alt mod de valorificare turistică durabilă a acestui capital este eco-turismul și turismul activ de tip foto-safari / bird-animal watching, în județ existând observatoare amenajate pentru studierea faunei sălbatice, atât în Lunca Siretului (pentru păsări), cât și în zona montană (în Parcul Natural Putna - Vrancea, în zona „peste Coasă”, pentru mamiferele mari).

Clima județului – datorită localizării și reliefului specific, teritoriul județului (în special zona depresiunilor intra - deluroase) este caracterizat de perioade extinse de însorire și de un efect de foehnizare semnificativ, ceea ce duce la un climat relativ blând, care poate favoriza un sezon turistic extins (mai - octombrie). Zonele colinare, depresionare și montane sunt în general ferite de temperaturi extreme și/sau de o uscăre accentuată a aerului în sezonul estival. Zonele montane, în schimb, se caracterizează prin căderi abundente de zăpadă și perioade extinse de persistență a stratului de zăpadă, adecvate pentru dezvoltarea turismului de sporturi de iarnă, care necesită însă dezvoltarea unei infrastructuri adecvate, în urma studierii atente a microclimatului local.

Un aspect demn de remarcat este faptul că Vrancea, în special depresiunile, prezintă un microclimat diferit de cel al marilor centre urbane din zonă, cu un număr mai mare de zile însorite în afara sezonului estival, fapt puțin cunoscut în aceste centre urbane, care ar putea constitui grupuri-țintă pentru turismul vrâncean. Poluarea antropică este foarte puțin prezentă pe teritoriul județului, crescând atractivitatea turistică a acestuia. Demnă de remarcat este calitatea ridicată a aerului care se adaugă specificului natural al județului, ducând la apariția unor zone cu o calitate terapeutică ridicată a aerului, cum ar fi bine cunoscuta zonă Soveja. Cu toate acestea, în momentul actual nu funcționează nici o stațiune / bază de tratament care să exploateze acest capital climateric și, corelat cu această subexploatare, nu există o promovare coerentă care să mențină și să extindă gradul de conștientizare al acestui specific al zonei respective.

Bazinele hidrografice superioare sunt în general foarte puțin sau deloc poluate, fiind caracterizate de o faună piscicolă abundentă și diversă.

Alături de aria protejată „Lacul Negru”, în județul Vrancea există de asemenea o serie de lacuri care se pot preta amenajării pentru agrement. Aceste lacuri sunt localizate atât în zona de câmpie (în Valea Siretului – în special în apropierea Adjudului), cât și în zona de munte, pe teritoriul comunei Vintileasca. Aceste lacuri au în momentul actual doar amenajări minimale și sunt utilizate exclusiv pe plan local pentru relaxare în sezonul estival. Deosebit de atractive – cu un potențial turistic foarte ridicat, datorită peisajului înconjurător – sunt lacurile de la Vintileasca, acestea având însă handicapul accesului rutier dificil.

Județul prezintă de asemenea o serie de izvoare cu potențial balnear semnificativ (cum ar fi la Vizantea, Jitia, Vintileasca, Lepsa – debit redus, în zona montană etc.), fiind însă practic nevalorificate și posibil chiar incomplet identificate / înregistrate.

Potențialul natural al județului prezintă însă și factori limitativi pentru turism, datorită incidentei relativ ridicate a riscurilor climatice și geomorfologice, care impun analizarea cu prudență a investițiilor planificate, eforturi financiare susținute pentru menținerea/refacerea în

bune condiții a infrastructurii (în special a infrastructurii de acces turistic) și crearea unui sistem adecvat de avertizare și gestionare a riscurilor naturale.

La fel ca în cazul județului Buzău, se observă concentrarea pensiunilor turistice în zonele de interes turistic descrise anterior.

Remarcându-se prin bogăția podgoriilor, județul Vrancea îmbie turiștii la vizitarea cramelor de la Panciu și Odobești.

Situată pe treptele piemonteze ale Subcarpaților de Curbură, localitatea Sârbi se găsește în mijlocul viilor din nordul județului Vrancea și formează Podgoria Panciu. Scăldată de apele Putnei la vest și cele ale Șușitei la est, Dealul Sârbilor este un paradis al viței de vie, unde Galbena, Băbeasca Neagră, Plăvaia, Feteasca Neagră și Feteasca Albă au fost reginele acestei podgorii mii de ani. Faima vinurilor din Dealul Sârbilor nu l-au lăsat indiferent de domnitorul Eustație Dabija (1661-1665), care și-a cumpărat vii în Podgorie și a construit în apropierea acestora o superbă reședință domnească, la Oleșești, pe malul Putnei.

*Podgoria Odobești* aflată în partea de est a Subcarpaților de Curbură, între Valea Putnei la nord și Valea Milcovului la sud, are o suprafață de 7.000 ha, iar în alcătuirea acesteia intră centrele viticole Odobești, Jariștea și Bolotești. Este cea mai mare și una dintre cele mai renumite și mai vechi podgorii românești, astfel încât poate fi considerată o podgorie dacică. Marele cărturar și enciclopedist, domnitorul Dimitrie Cantemir, notează în “*Descriptio Moldaviae*” că Odobeștii ocupă locul al treilea, având înaintea Cotnari și podgoria Hușilor.

Sectorul vinificației este în continuă dezvoltare în această zonă, în special în localitățile rurale – inclusiv cu sprijinul programului Sapard – prin înființarea de noi combinate de vinificație, noi crame și centre de degustare și unele pensiuni agroturistice.

În Odobești există o concentrare ridicată de crame istorice, inclusiv “*Beciul Domnesc*” și „*Beciurile Bahamat*” – monumente de patrimoniu, la care se adaugă vinoteca Vincon. Iar la Panciu, Veritas Panciu are un sistem bine dezvoltat și atractiv de beciuri și un punct de

degustare pentru vinurile șampanizate, alături de beciurile de patrimoniu Vlădoianu, Marin Ștefan și Domnesc.

Principalul punct de atracție turistică în județul Constanța îl constituie litoralul cu activitățile estivale specifice. În plus față de acestea peisajul natural oferă obiective turistice care pot fi structurate în trei propuneri de trasee turistice, trasee reprezentând o combinație de obiective aparținând atât patrimoniului natural, cât și patrimoniului cultural:

- Traseul Murfatlar - Adamclisi - Ion Corvin – Oltina;
- Traseul Constanța - Ovidiu - Gura Dobrogei - Casian – Istria;
- Traseul Mamaia - Eforie Nord - Eforie Sud - Techirghiol – Costinești - Olimp - Neptun - Jupiter - Cap Aurora - Venus - Saturn - Mangalia - Hagieni - Vama Veche - 2 Mai.

*Traseul Murfatlar - Adamclisi - Ion Corvin – Oltina*

*Orașul Murfatlar* este înconjurat de dealuri calcaroase, acoperite cu viță de vie nobilă. Legenda spune că însuși Dionysus, Zeul Vinului, s-ar fi născut pe aceste meleaguri mirifice aparținând străvechii Tracia. După ce Dacia a fost cucerită de romani, în anul 106 d.Hr, pe monezile bătute de către cuceritori, noua Provincie romană Dacia Felix (Dacia Bucuroasă) era reprezentată de o femeie căreia doi copii îi ofereau struguri. De-a lungul vremii, aici au fost cultivate soiuri nobile, precum Chardonnay, Pinot Gris și Pinot Noir, Riesling Sauvignon, Cabernet sau Traminer Rosé.

Podgoriile Murfatlar organizează sesiuni de degustări și prezintă o istorie a vinului dobrogean în incinta muzeului propriu. La baza acestor dealuri tocite de vreme au fost descoperite mai multe bisericiuțe și cripte săpate în cariera de cretă de la Murfatlar (Basarabi). Datând din secolele IX - XI d.Hr., acest monument arheologic este considerat a fi de o inestimabilă valoare datorită inscripțiilor cu caractere gotice germanice, grecești și slavone din interior, care atestă prezența creștinismului pe pământurile dobrogene încă din cele mai vechi timpuri.

*Adamclisi* este satul care păstrează urmele procesului de formare a poporului român, unde împăratul Traian a hotărât ridicarea unui monument în cinstea victoriilor repurtate: Monumentul Tropaeum Traiani.

*Peștera Sf Andrei*, situată în pădurea din vecinătatea comunei Ion Corvin, în inima unui deal, este locul în care a sihăstrit Sfântul Andrei, singurul Apostol al lui Iisus Hristos care a predicat Evanghelia geto-daco-romană și care i-a botezat pe strămoșii noștri. De aceea, în acest loc considerat „Mecca ortodoxiei românești” an de an, de Sf. Andrei, zeci de mii de credincioși vin în pelerinaj din toată țara pentru a cinsti cum se cuvine memoria sa. Datorită activității desfășurate pentru creștinarea strămoșilor noștri, Sfântul Andrei a devenit patronul spiritual al României.

*Mănăstirea Dervent* se află la aproximativ 20 km, pe drumul spre Ostrov, în jurul unei pietre cu efecte tămăduitoare, care crește de la an la an. Cu ocazia marii sărbători a Izvorului Tămăduirii, mii de credincioși vin aici să se reculeagă și să ia apă de la izvorul care curge doar în această zi. Călătorul care dorește să se odihnească și să se reculeagă în acest loc încărcat de credință poate cere găzduire în complexul monahal din vecinătatea bisericii.

*Păciiul lui Soare* este o insulă localizată la poalele podișului Oltina, în mijlocul unui braț al Dunării. Pe această insulă, a fost construită între anii 971 – 972 de către împărații Bizanțului, cetatea Vicina, în scopul reinstaurării puterii lor la gurile Dunării de Jos. O parte a ruinelor fostei cetăți se mai văd și astăzi, dar cea mai mare parte se află sub apele vechiului fluviu și se arată doar în verile secetoase atunci când acestea scad și scot la iveală urme ale fortificațiilor și chiar scheletul unei corăbii din vechime. Legenda spune că o ființă mitologică, “Samca Samodiva”, un amestec de zână și dragon subacvatic stă de strajă și astăzi în adâncuri pentru apărarea cetății înghițită de apele Dunării.

#### *Traseul Constanța – Ovidiu Gura Dobrogei - Casian - Istria*

Pentru toți cei atrași de turismul ecologic și cel istoric, traseul format din localitățile Constanța, Ovidiu, Gura Dobrogei, Casian și Istria este unul care ar trebui marcat cu majuscule. Iar acest lucru se datorează faptului că acest traseu oferă posibilitatea ca pe lângă

vizitarea Muzeului și a Cetății Histria, turistul să poată cunoaște secretele și specificitatea ecologică a Complexului Lacunar Razelm – Sinoe și a Rezervației ornitologice Histria – Sinoe, inclusă în marea Rezervație Ecologică a Deltei Dunării.

*Peștera „Sf. Ioan Cassian”* se află între satul Cheia și Comuna Târgușor. Pe aceste meleaguri s-a născut și a trăit unul dintre Sfinții Părinți ai Bisericii, Ioan Cassian, despre care se știe că a întemeiat monahismul în Franța, el fiind de altfel înmormântat la Marsilia. Istoricii au stabilit că peștera a constituit loc de rugăciune pentru comunitățile creștine din sec. IV – X.

*Cetatea Histria* a fost întemeiată pe la mijlocul secolului al VII-lea î.Hr. (657 după Eusebiu), de coloniștii veniți din Milet (un oraș de pe coasta egeeană a Asiei Mici), fiind atestată ca cel mai vechi oraș de pe teritoriul românesc. Marele zid de apărare al cetății, construit în parte la sfârșitul secolului III d.Hr., reparat și întărit în cursul secolelor IV-VI, înconjura cetatea ridicată în epoca romană târzie.

De pe turnul cel mare al cetății, se văd unele din cartierele orașului Histria scoase la lumină de săpăturile arheologice: cartierul comercial situat în sectorul de sud și cartierul bogaților, la est, într-o poziție frumoasă. Spre nord-est este situat sectorul sacru al marilor temple grecești din sec. V-III î. Hr.

În apropierea porții mici a cetății de lângă terme, în afara incintei, este situat muzeul, construit de Vasile Pârvan. În sala acestuia sunt expuse reliefuri votive, funerare și decorative, de exemplu friza cu victorii înaripate, obiecte grecești de sticlă, de metal, de os sau de fildeș și vase ceramice pictate. În pereți sunt încastrate inscripții votive din vremea romană, atestând numele vechilor sate din jurul cetății, unele din ele aduse de la Ulmetum și din teritoriul rural al Histriei.

*Rezervația Ornitologică Histria – Sinoe* face parte din complexul lacustru Razelm – Sinoe și este constituită din lacurile Sinoe, Istria, Nuntași, Tașaul, având o suprafață de 16.500 ha. Peisajul lacustru deosebit de pitoresc, unic în țara noastră, precum și rezervația naturală „Cheile Dobrogei” situată pe cursul inferior al pârâului Casimcea (285 ha), fac din această

regiune o comoară inestimabilă din punct de vedere geologic, istoric și botanic (572 specii identificate).

*Traseul Mamaia - Eforie Nord - Eforie Sud - Techirghiol – Costinești - Olimp - Neptun - Jupiter - Cap Aurora - Venus - Saturn - Mangalia - Hagieni - Vama Veche - 2 Mai*

*Stațiunea Mamaia*, perla rivierei românești, situată pe cordonul de nisip ce separă apele sărate ale mării de cele dulci ale lacului Siutghiol. Plaja stațiunii – cea mai mare a litoralului românesc – se întinde pe circa 8 km, iar lățimea variază între 100 – 200 m, în nord, și 50 – 100 m, în sud. Stațiunea deține, pe lângă hoteluri și restaurante elegante, cea mai mare bază de agrement de pe litoralul românesc, constând în terenuri de sport, baze nautice, parcuri de distracții, parc acvatic, telegondolă, teatru de vară, cinematograful, baruri, discoteci, centre de recuperare, înfrumusețare și relaxare.

*Stațiunea Eforie Nord* este a doua ca mărime de pe litoral, în privința numărului de locuri de cazare, după Mamaia. Este situată pe o faleză înaltă de 30 m, pe porțiunea de uscat dintre lacul Techirghiol și Marea Neagră. Plaja se întinde pe o lungime de 4 km, atingând în partea de sud, o lățime de 100 m. Prezența lacului Techirghiol, cu calitățile sale curative, și a altor factori terapeutici, precum și bazele sale de tratament au oferit stațiunii un caracter de odihnă și recuperare.

*Stațiunea Eforie Sud* este cea mai întinsă stațiune de pe litoral și a fost declarată stațiune balneară în anul 1928. Plaja se întinde pe o lungime de 1 km, fiind adăpostită de două diguri de larg. Sectorul de tratament este organizat sub formă de sanatorii balneare de profil pentru reumatici, ginecopatii, boli de piele, îmbolnăviri ale sistemului nervos periferic.

*Techirghiolul*, la fel ca Eforie Sud, se recomandă pentru odihnă și tratament. Stațiunea este cunoscută pentru calitățile miraculoase, curative ale nămolului sapropelic și ale apei sărate a lacului, dar și pentru mănăstirea „Sfânta Maria”, construită în sec. XVIII, loc de referință și de pelerinaj al ortodoxiei românești.

*Stațiunea Costinești* este localizată la 31 km de Constanța, pe un țărm însoțit 10 – 12 ore pe zi în perioada de vară și a fost denumită „Capitala vacanțelor estivale ale tineretului”. Dezvoltarea rapidă a stațiunii s-a datorat unui număr mare de elevi și studenți care aleg ca destinație de vacanță Costineștiul, ce oferă, pe lângă plajă, bungalow-uri și discoteci, o mulțime de manifestări artistice și culturale (festivaluri, gale, spectacole, etc.).

*Stațiunea Olimp*, construită într-o manieră occidentală, are hoteluri de 3 și 2 stele și campinguri. Aici se găsește ansamblul „Amfiteatru, Panoramic, Belvedere”, cel mai mare și mai frumos complex turistic de pe litoralul românesc.

*Stațiunea Neptun* se încadrează între plajă (care separă marea de cele două lacuri amenajate pentru agrement) și pădurea Comorova. Structurile de cazare, restaurantele, barurile și discotecile sunt plasate într-o zonă cu vegetație bogată.

*Cap Aurora* este cea mai tânără stațiune ce se înscrie într-o fâșie de teren de circa 250 m lățime, pe o lungime de aproximativ 1 km, între stațiunea Jupiter la nord și Venus la sud, fără să existe o delimitare de natură geografică a acesteia. Hotelurile au o concepție arhitecturală originală și rafinată, exprimată prin descreșteri volumetrice până la nivelul plajei, sub forma unor amfiteatre.

*Stațiunea Venus* este localizată în partea sudică a litoralului, între Cap Aurora și Saturn. Venus își merită pe deplin numele inspirat de zeița frumuseții: lacul central (împrejurul căruia au fost dispuse zeci de vile și căsuțe de vacanță într-o atmosferă de liniște și intimitate). Cât privește vegetația, aceasta face din stațiune, în întregul său, o grădină botanică.

*Mangalia* oferă peste 600 de locuri de cazare. Plaja are dimensiuni destul de mari (100 m lățime și 500 m lungime), cu nisip fin. Lacul Mangalia, cu numeroase izvoare sulfuroase și ușor termale, este situat la marginea sudică a localității, fiind un liman maritim.

Ca obiective turistice de interes enumerăm: Muzeul de Arheologie „Callatis”, care ilustrează în mod convingător interferența spirituală a civilizației grecești cu influențele romane, grefate pe un fond autohton geto-dacic; ruinele orașului antic grecesc „Callatis” și mormântul cu papirus, care a fost descoperit în 1959.

*Regiunea costieră Vama Veche – 2 Mai* se remarcă prin existența de-a lungul multor ani a unei singure categorii de structuri de cazare: pensiunile amenajate concomitent pentru cazarea în incinta clădirilor, dar și pentru camparea corturilor în curțile proprii. Datorită acestui fenomen, turiștii aleg special să-și petreacă vacanța în cele două stațiuni, pentru a se simți mai aproape de natură, petrecând timpul în aer liber.

*Rezervația naturală ”Pădurea Hagieni”*, situată la 10 km de Mangalia, se ramifică un drum asfaltat ce duce până la vestita rezervație naturală “Pădurea Hagieni”, este un loc în care se concentrează, într-o diversitate de forme și culori, originala vegetație a sălbaticelor stepe dobrogene de odinioară.

*Herghelia Mangalia* este situată la 3 km nord de Municipiul Mangalia și la numai 500 m de malul vestic al Mării Negre. Condițiile de climă deosebite au permis formarea unui cal arab de Mangalia având calități deosebite. În afara profilului zootehnic, herghelia constituie și un excelent centru de agrement și atracție turistică. Complexul dispune de un hipodrom de trap și galop bine amenajat, iar în incinta unității se practică echitația, se pot efectua plimbări de agrement – călare sau cu trăsura – de-a lungul Mării Negre. Herghelia de la Mangalia este cea mai mare din sud-estul Europei și este populată numai de cai de rasă: pursânge arab, semigrei și câțiva ponei. Hipodromul Mangalia, unicul din țară special conceput pentru cursele de galop, se întinde pe o suprafață de 19 hectare. Aici se desfășoară, pe timpul verii, în lunile iulie - septembrie, curse de cai la care participă herghelii și crescători particulari din toată țara.

#### *Peisajul natural în județul Tulcea și trasee turistice*

Relieful județului Tulcea se caracterizează prin existența a două unități fizico-geografice distincte: una mai înaltă, în partea central - vestică, în cadrul căreia se întâlnesc

elemente ale celui mai vechi relief de pe teritoriul României (respectiv unități de orogen vechi, hercinic / kimmeric), și alta mai joasă și mai nouă (din Cuaternar) în N, NE și E, respectiv Lunca și Delta Dunării, precum și nordul Complexului Lagunar Razim-Sinoe. Județul Tulcea îmbie la vizitarea integrală sau parțială a unui amplu traseu turistic constituit din următoarele rezervații naturale:

- *Parcul Național Munții Măcinului* - Munții Măcinului se încadrează altitudinal între 7 și 467 m, reprezentând zona cea mai înaltă a Podișului Dobrogean, fiind situați în apropierea limitelor vestice ale Rezervației Biosferei Delta Dunării. Parcul Național ocupă zona centrală cea mai înaltă a Munților Măcin, cuprinzând cea mai mare parte din culmea principală (cunoscută sub denumirea de Culmea Măcinului), precum și o culme secundară a acestora, respectiv Culmea Pricopanului. Parcul Național Munții Măcinului se întinde pe o suprafață de 11.321 ha, din care 3.651 ha reprezintă zonele strict protejate, zonele tampon totalizând 7.670 ha. Cele mai întinse și compacte zone strict protejate se află pe rama vestică a culmii Măcinului în zona comunei Greci.

- *Pădurea "Valea Fagilor"* - Rezervație naturală de tip forestier, reprezintă o insulă relictară de fagi ascunsă într-o vale îngustă și umedă, la peste 300 km distanță de făgetele carpatice, exemplarele întâlnite aici atingând dimensiuni de 1 m grosime și 38 m înălțime.

- *Rezervația Naturală "Dealul Bujorului", arie protejată mixtă* - Rezervația este amplasată pe versantul sudic al Dealului Bujorului care face parte din Podișul Babadag. Obiectivul principal al ocrotirii rezervației îl constituie prezența uneia dintre cele mai reprezentative populații de bujor (*Paeonia peregrina*), specie ce figurează în Lista Roșie a plantelor superioare din România, în categoria „vulnerabil și rar”, fiind ocrotită prin lege și monument al naturii. Alături de această plantă obiectivele ocrotirii se mai referă și la conservarea unui eșantion reprezentativ de pădure submediteraneană împreună cu speciile caracteristice.

- *Rezervația de liliac "Valea Oilor", arie protejată botanic* - Rezervația, aflată pe teritoriul administrativ al comunei Ciucurova, este amplasată pe un versant inferior al Văii

Oilor, sudic cu înclinare de 30 grade pe substrat calcaros. Aceasta face parte din podișul Babadag, unitate sedimentară de vârstă cretacică constituită din calcare marnoase, calcare grezoase și conglomerate. Pâlcul de liliac are o structură compactă, deasă cu drajonare perimetrală abundentă, stare de vegetație foarte bună. Diametrul maxim al exemplarelor de liliac este de 8 cm iar înălțimea maximă de 3 m.

- *Rezervația de liliac "Fântâna Mare", arie protejată botanic* - Rezervația, aflată pe teritoriul administrativ al comunei Ciucurova, este amplasată pe un versant al Văii Bașpunarului, cu expoziție Sud -Vestică și înclinare de 20 grade. În Podișul Babadag, datorită infiltrării apelor în substratul calcaros, rețeaua hidrografică este slab dezvoltată. La baza versantului se află Valea Bașpunarului, curs de apă permanent.

- *Rezervația botanică "Körüm Tarla", arie protejată botanic* - Rezervația este amplasată pe un platou ce face parte din Podișul Babadag, unitate sedimentară de vârstă cretacică constituită din calcare marnoase, calcare grezoase și conglomerate. Rezervația a fost constituită pentru protejarea speciei mărgelușa (*Sophora jaubertii*), plantă de origine ponto-anatoliană, aflată aici în singura stațiune cunoscută din România.

- *Rezervația naturală "Vârful Secaru", arie protejată mixtă* - Vârful Secaru reprezintă unul din puținele zone granitice din podișul calcaros al Babadagului. În poienile din zona strict protejată predomină asociațiile ierboase de stepă pontică și petrofilă pe soluri superficiale, vegetație saxicolă, arbustivă, alături de arbori termofili izolați sau în pâlcuri. Pentru această zonă argumentul cel mai important pentru constituirea acestei rezervații îl constituie identificarea până în prezent a unui număr de 9 taxoni ce figurează în Lista Roșie a plantelor superioare din România.

- *Rezervația geologică "Agighiol", arie protejată geologic și paleontologic* - Rezervația paleontologică este reprezentată printr-un celebru punct fosilifer din Dobrogea de Nord, care adăpostește o bogată faună mediotriasică. Aici se întâlnesc Triasicul mediu în dezvoltare complexă. Vegetația este caracterizată prin existența pajiștilor de stepă pontică, stepă petrofilă și vegetație saxicolă, însă nu au fost efectuate studii sistematice. Obiectul

protecției îl constituie fauna fosilă din Triasicul mijlociu (Cephalopoda, Brachiopoda, Bivalva).

- *Rezervația naturală "Muchiile Cernei - Iaila"*, arie protejată peisagistic - Pe teritoriul rezervației au fost identificate două tipuri de habitate de interes comunitar. Acestea sunt reprezentate prin două tipuri de păduri dobrogene, rare la nivel național, fiind răspândite predominant în Dobrogea, ce corespund etajelor de vegetație ale pădurilor din nordul Dobrogei, păduri de silvostepă (Galio dasypodi - Quercetum pubescentis) și păduri submediteraneene (Paeonio-Carpinetum orientalis). Câteva dintre speciile de păsări rare identificate în această rezervație sunt: acvila țipătoare mică (Aquila pomorina), șoricarul mare (Buteo rufinus), șoimul călător (Falco peregrinus), pietrarul răsăritean (Oenanthe isabellina).

- *Rezervația naturală "Beidaud"* - Rezervația prezintă o importanță deosebită datorită identificării aici a unui tip de habitat prioritar respectiv situri importante pentru orhidee. Aceasta reprezintă singura arie protejată din județul Tulcea în cadrul căreia a fost citată asociația Elymetum asperi, una din puținele rezervații în care au fost identificate speciile de orhidee Platanthera chlorantha și Orchis morio.

- *Rezervația naturală "Călugăru - Iancina"* - Rezervația prezintă o mare valoare științifică întrucât conservă litoralul fosil al Mării Negre, dinaintea închiderii lagunelor litorale. Aspectul original al rezervației constă în falezile sau malurile stâncoase erodate în forme spectaculoase de apele lacului Razim, în care se dezvoltă câteva grote. Aceste promontorii alternează cu mici plaje de nisip sau pietriș respectiv cu zone joase aluvionare. Aria protejată reunește 9 cenotaxoni, ceea ce reprezintă cel mai mare număr de asociații de pajiști stepice și stâncării, în comparație cu restul rezervațiilor din nordul Dobrogei.

- *Rezervația naturală "Mânăstirea Cocoș"* - arie protejată mixtă - Rezervația prezintă o valoare bioistorică deosebită, fiind locul în care, conform tradiției, cântau cocoșii sălbatici, fapt ce a stat la originea numelui mânăstirii. Aceasta este importantă pentru reconstituirea habitatului speciei respective, presupusă a fi cocoșul de mesteacăn silvostepic (Lyrurus tetrix viridanus), în prezent dispărut din Dobrogea. Rezervația reprezintă una dintre puținele arii

protejate din România în care a fost identificată o asociație de sâmbovină (*Gymnospermio altaicae - Celtetum glabratae*), extrem de rară, endemică pentru Dobrogea.

- *Rezervația naturală "Carasan - Teke"* - Din punct de vedere peisagistic rezervația prezintă o valoare remarcabilă, aceasta fiind constituită dintr-un munte de origine vulcanică cu o altitudine de 340 m, înconjurat de dealuri și platouri calcaroase. Vegetația este diversă și reprezentativă pentru toate etajele și zonele de vegetație din Podișul Dobrogei. Aici se întâlnesc cele mai reprezentative pajiști stepice de colilie (*Stipa ucrainica*), specie amenințată, inclusă în Lista roșie europeană. Din fauna rezervației amintim: ciocârlia de pădure, ciocănitoarea neagră, dumbrăveanca, șoricarul mare, viesparul, ghionoaia sură, erete vânăt.

- *Rezervația naturală "Valea Ostrovului"* - Dintre cele mai importante habitate ale rezervației putem aminti pajiștile de stepă pe substrat pietros (*Festucetum callierii, Sedo hillebrandtii – Polytrichetum*) precum și diferitele tipuri de păduri dobrogene, din care cea mai mare parte sunt endemice pentru această regiune și/sau sunt rare la nivel național. Acestea sunt reprezentate în special prin pădurile de stejar pufos (*Galio dasypodi – Quercetum pubescentis*), pădurile de stejar pufos cu cărpiniță (*Paeonio peregrinae – Carpinetum orientalis*) și șleaurile dobrogene cu cărpiniță (*Nectaroscordo-Tilietum tomentosae*).

În *Rezervația Biosferei Delta Dunării*, traseele se structurează în două categorii: trasee de vizitare pe căi navigabile și trasee terestre (drumeții):

- *Trasee de vizitare pe căi navigabile :*

Traseul 1: Tulcea – Gârla Șontea – Mila 23 – Crișan – Tulcea; acest traseu poate fi făcut și pe varianta: Tulcea – Gorgova – Mila 23 – Crișan – Tulcea;

Traseul 2: Tulcea – Canalul Litcov – Crișan – Tulcea;

Traseul 3: Tulcea – Canalul Stipoc – Chilia Veche – Tulcea;

Traseul 4: Tulcea (Lacul Câșla) – Gârla Somova – Mănăstirea Saon (lacul Telincea) – Tulcea;

Traseul 5: Murighiol – Canalul Dranov – Gura Portiței – Canalul Dunavăț – Murighiol;

Traseul 6: Murighiol – Canalul Dunavăț – Canalul Cocoș – Canalul Mustaca – Canalul de Centură – Canalul Dranov – Murighiol (prelungire pe Canalul de Centură spre Canalul

Lipoveni și pe Canalul Mustaca până în Lacul Razim, de unde se poate continua pe traseul 5 spre Gura Portiței);

Traseul 7: Murighiol – Uzlina – Lacul Uzlina – Lacul Isac – Gârla Perivolovca – Murighiol;

Traseul 8: Murighiol – Uzlina – Canalul Litcov – Canalul Crișan – Lacul Puiu – Lacul Erenciuc – Murighiol;

Traseul 9: Crișan – Lacul Roșu – Sulina – Crișan;

Traseul 10: Crișan – Mila 23 – Lacul Trei Iezere – Crișan;

Traseul 11: Crișan – Canalul Magearu – Sulina – Crișan;

Traseul 12: Chilia Veche – Canalul Sulimanca – Lacul Matia – Canalul Rădăcinoasele – Chilia Veche;

Traseul 13: Sulina – Canalul Cardon – Periprava – Golful Musura – Sulina;

Traseul 14: Sulina – Canalul Busurca – Lacul Roșu – Lacul Erenciuc – Sf. Gheorghe – Canalul Cordon Litoral – Sulina;

Traseul 15: Sf. Gheorghe - Gârla Turcească, până la intrarea în Meleaua Sf. Gheorghe – Sf. Gheorghe.

*-Trasee terestre (drumeții)*

Traseul D1: Letea (Sfiștofca) – Lacul Nebunu – Letea;

Traseul D2: Caraorman – Pădurea Caraorman;

Traseul D3: Murighiol – Lacul Sărături – Murighiol;

Traseul D4: Tulcea (Tudor Vladimirescu) – Canalul Sireasa – Canalul Mila 35 – Tulcea;

Traseul D5: Nuntași – Cetatea Histria – Nuntași;

Traseul D6: Sulina – Plaja Sulina;

Traseul D7: Plaja Sulina;

Traseul D8: Natura Trail (Sf. Gheorghe);

Traseul D9: Sfântu Gheorghe- Câșla Vădanei.

Pădurea Letea și Pădurea Caraorman sunt zone de protecție integrală, care pot fi vizitate numai în scopuri științifice, accesul fiind permis doar cercetătorilor și grupurilor specializate, însoțite de reprezentanți ai Administrației Rezervației. Pot fi vizitate de turiști numai zonele aflate în afară.

Un traseu interesant pentru obiectivele turistice ale județului este traseul Babadag - Jurilovca – Gura Portiței care îmbină obiective turistice ale patrimoniului cultural cu obiective ale turismului de agrement și ale turismului bazat pe activități de pescuit.

Un alt traseu important îl constituie vizitarea punctelor de atracție turistică situate pe plaja din Sulina și din apropierea acesteia: plaja cu nisip fin și specii protejate de plante, Farul Vechi, uzina de apă, Pădurea Letea.

Sulina este locul sensibilelor daruri făcute de natură, e locul în care Dunărea, fluviul cu adevărat european, își încheie misiunea. Spiritul Dunării, de la izvoare la vărsarea în Marea Neagră ne animă cu istoria și prezentul său. Poziția geografică o recomandă ca fiind favorabilă și fezabilă organizării de activități de turism intern și/sau internațional.

*Plaja Sulina* a fost amenajată și modernizată la standarde optime, având în dotare o scenă tip amfiteatru, locuri de joacă, dușuri, un punct salvamar, un drum de acces care leagă localitatea de plajă cu o pistă de bicicliști din pavele, o alee pietonală din pavele din lemn, o parcare la intrarea pe pod, șase module chioșc – administrativ – comerț și spațiu închiriat obiecte de plajă, două grupuri sanitare de plajă, două pasarele acvatice amplasate la 50 m de la țărm, rețeaua de alimentare cu apă potabilă, rețeaua de canalizare și rețeaua de alimentare cu energie electrică în incinta amenajată, banchete din lemn, umbrare acoperite cu stuf, coșuri de gunoi. Plaja Sulina este o zonă de importanță ecologică, deoarece aici se dezvoltă Volbura de nisip, o plantă aflată pe lista roșie a speciilor protejate.

Plaja de pe litoralul marin deltaic constituie o motivație certă pentru vizitarea deltei fluviomaritime de la Sulina, Sfintu Gheorghe și Portița în scopul curei heliomarine. Condițiile de climă, favorizează practicarea turismului din primăvară până în toamnă, dar și iarna pentru peisaj, vânătoare și pescuit la copcă. Acest potențial turistic este valorificat, în prezent, prin excursii de 1-2 zile, sejur pentru odihnă și recreere, agrement nautic, turism specializat (științific pentru ornitologi, biologi, ecologi etc.), vânătoare și pescuit sportiv, cură heliomarină pe plaja litoralului deltaic de la Sfintu Gheorghe, Portița și Sulina combinată cu excursii în deltă și pescuit sportiv.

*Farul observator sau Farul Vechi*, construit în perioada Comisiei Europene a Dunării, este cel la care s-au realizat filmări pentru filmul "Toate pânzele sus". Fascinant este faptul că încă mai păstrează inscripțiile celor care au participat la construcția sa.

*Uzina de apă* - Conform legendei, la Sulina s-ar fi oprit Regina Olandei care, coborând din vapor, a cerut un pahar de apă și a rămas mirată de faptul că într-un port cu activitate intensă apa de consum nu este filtrată. Astfel, a ordonat construcția castelului de apă, acesta fiind darul ei către Sulina. S-a construit în 1897 și funcționează și astăzi.

*Pădurea Letea*, cea mai nordică pădure subtropicală din lume și cea mai veche rezervație naturală declarată a României, merită vizitată și povestită. Caracteristica principală a pădurii este modul ciudat în care au crescut și s-au dezvoltat arborii din această pădure. Trunchiurile sunt aplecate și contorsionate, iar pădurea este singurul loc din Europa unde cresc liane.

Se remarcă o intensă activitate turistică în Delta Dunării, în general, și în zonele obiectivelor turistice, în special.

*Cramele din județul Tulcea* sunt renumite prin podgoriile de la Niculițel, Măcin și Tulcea. După traversarea Dunării la Brăila, pe șoseaua principală către Tulcea, intrăm în cel mai vechi areal viticol cunoscut pe pământul Dobrogei - Podgoria Sarica Niculițel. Măcin, Niculițel și Tulcea sunt centrele viticole care formează această podgorie, fiecare cu specificul lui, ceea ce oferă vinurilor trăsături distincte. Centrul viticol Măcin cuprinde localitățile din jurul Munților Măcinului: Jijila, Garvăn, Luncavița, Măcin, Carcaliu, Greci, Cerna și Hamcearca. Dealurile Niculițelului formează un culoar paralel cu Munții Măcinului și al doilea centru viticol al podgoriei unind, de la nord la sud, localitățile Isaccea, Niculițel, Telița, Valea Teilor și Izvoarele, în timp ce Dealurile Tulcei formează cel de-al treilea areal viticol ce cuprinde, de la vest la est, localitățile dintre Somova și Tulcea.

*Peisajul natural în județul Brăila și trasee turistice*

Pe teritoriul județului Brăila se întâlnesc totuși elemente geografice reprezentative pe seama cărora se poate fundamenta dezvoltarea unui turism durabil. Aceste elemente sunt fluviul Dunărea cu lacurile adiacente și fondul piscicol aferent, resursele hidrominerale cu calități terapeutice dovedite, ariile protejate - dintre care Parcul Natural Balta Mică a Brăilei joacă un rol important și lacurile piscicole din bazinele râurilor Buzău și Călmățui.

*Fluviul Dunărea* dispune de un potențial de mare valoare turistică, constituit din luciul de apă, fondul piscicol al apelor, ostroavele și insulele formate de brațele desprinse din Dunăre, fondul forestier asociat, avifauna și fauna terestră, potențialul navigabil al fluviului în scop turistic. La extremitatea sudică a județului apele fluviului se ramifică, inițial în două brațe – Dunărea Veche și Cremenea, care închid între ele Insula Mare a Brăilei, apoi, Brațul Vâlcui, desprins din Dunărea Veche, delimitează, împreună cu Brațul Cremenea, Balta Mică a Brăilei, declarat teritoriu cu regim protectiv, sub numele de Parcul Natural Balta Mică a Brăilei. Din lungimea cursului Dunării, 80 km din malul stâng mărginesc spre est județul Brăila, prin Brațul Dunărea Veche sau Măcin. Valorificarea prin turism a resurselor fluviului deschide largi perspective dezvoltării turistice a județului; lansarea proiectului guvernamental „Croaziere pe Dunăre” ar contribui la introducerea în circuitul turistic european al județului și conectarea orașului Brăila la marile orașe dunărene ale Europei.

„*Parcul Natural Balta Mică a Brăilei*” reprezintă în plan turistic o resursă importantă în dezvoltarea și promovarea turismului ecologic și științific. Pe plan mondial, un segment din ce în ce mai mare de turiști sunt interesați de aceste forme de turism, iar ariile protejate, cu medii de viață cât mai sălbatice, reprezintă destinații de excelență pentru foarte mulți tineri, oameni de știință sau iubitori ai naturii de toate vârstele. Balta Mică a Brăilei, declarată sit RAMSAR în anul 2001, conservă, pe o suprafață de peste 245 km<sup>2</sup>, complexe de ecosisteme acvatice, terestre și mixte, în regim liber de inundație. Pe teritoriul parcului au fost identificate 19 tipuri de habitate (păduri de sălcii, lacuri eutrofe naturale, zăvoaie cu plopi și sălcii, mlaștini, tufărișuri, pajiști umede de luncă, pajiști stepice), din care 9 sunt pe Lista Directivei Habitate Faună și Floră.

Trasee turistice propuse de Administrația Parcului:

-*Traseul Egreta* (mai multe zile): Broscoi Verde – Mărașu (plimbare cu vaporeșul), Cabana Egreta – Marasu (plimbare cu barca cu rame), traversarea cu barca a brațului Valciu în Insula Mică a Brăilei, plimbare cu bărcile pe lacurile Lupoiu și Curcubeu, birdwatching (admirat populațiile de păsări) din turnul de observație, plimbare cu bărcile pe lacul Sbenghiosu, traversarea cu barca a brațului Valciu din Insula Mică a Brăilei în Insula Mare a Brăilei, întoarcere la Mărașu; Mărașu – Ostrovu Constantin – Podul Giurgeni - Vadu Oii – Broscoi Verde.

- *Traseul Cucova* destinat pescuitului sportiv pe Dunăre și pe lacuri (mai multe zile): transport cu vaporeșul pe Dunărea Navigabilă de la Broscoi Verde pe brațul Mănușoia până la punctul de campare La Mărăcini, tabăra de pescuit la punctul de campare La Mărăcini; zi de pescuit pe Brațul Mănușoia; transport cu vaporeșul pe Brațul Mănușoia și pe brațul Cremenea până la punctul de campare “Piscu Chiciului”; admirarea peisajului și a populațiilor de păsări din turnul de observație nr. 4; câteva ore de pescuit pe Brațul Cremenea; tabăra de pescuit la punctul de campare Piscu Chiciulu; zi de pescuit pe Brațul Orbu; transport cu vaporeșul pe Brațul Mănușoia – Dunărea Navigabilă – cherhanaua Năvodari, plimbare cu bărcile pe lacurile Popa și Cucova; vizitarea coloniei mixte de stârci, egrete și cormorani “Cucova”; transport cu vaporeșul pe Dunărea Navigabilă și pe Brațul Vâlcu până la punctul de campare Cotu Manghelului; zi de pescuit pe Brațul Vâlcu și pe lacul Cucova; transport cu vaporeșul de la Cotu Manghelului – Brațul Vâlcu – Dunărea Navigabilă – trecere bac Gropeni.

- *Traseu Padela* destinat amatorilor de caiac și canoe (mai multe zile): lansare la apă a ambarcațiunilor la Broscoi Verde, deplasare pe ruta Brațul Mănușoia – Gura Călmățui – Brațul Cremenea – punct de campare Chirchinețu; plimbare cu bărcile pe lacurile Gâsca și Jigara; birwatching din turnul de observație 6; deplasare de la punct de campare Chirchinețu pe ruta Brațul Cremenea – Brațul Mănușoia – Ostrovu Constantin – Casa tradițională “Nedeicu” – Bândoiu; cazare la pensiunile agroturistice din comuna Mărașu, deplasare pe ruta Bândoiu – Cabana Egreta – Bândoiu, traversarea cu barca a Brațului Vâlcu în Insula Mică a Brăilei; plimbare cu barca pe Cremenea, care închid între ele Insula Mare a Brăilei, apoi,

Brațul Vâlciu, desprins din Dunărea Veche, delimitează, împreună cu Brațul Cremenea, Balta Mică a Brăilei, declarat teritoriu cu regim protectiv, sub numele de Parcul Natural Balta Mică a Brăilei.

Din lungimea cursului Dunării, 80 km din malul stâng mărginesc spre est județul Brăila, prin Brațul Dunărea Veche sau Măcin. Valorificarea prin turism a resurselor fluviului deschide largi perspective dezvoltării turistice a județului; lansarea proiectului guvernamental „Croaziere pe Dunăre” ar contribui la introducerea în circuitul turistic european al județului și conectarea orașului Brăila la marile orașe dunărene ale Europei.

- *Traseul Balta lui Terente* destinat cicloturismului, incluzând vizitarea ascunzătorilor haiducului Terente (mai multe zile): Broscoi Verde – Ostrovu Constantin – Nicoleşti – grindul Bejani – lacul Jigara – drumul Jigării – punct de campare Chirchinețu; vizitarea insulei Crăcănel și a lacurilor Gâsca și Jigara; cicloturism: pescăria Chirchinețu – punctul de campare Mitricele; punct de campare Mitricele – cherhanaua Năvodari – lacul Cucova – (ascunzătoarea lui Terente de la Grindul Erimia) – Piscu Popii – punct de campare Piscu Caliei; punct de campare Piscu Caliei – Ascunzătoarea lui Terente de la japsa Seicuta – punct de campare Patiu; vizitarea Zonei de protecție integrală Fundu Mare și a ascunzătorii lui Terente de la privalul Dârnea, cicloturism: punct de campare Misaila – Piscu Fundu Mare – privalul Dârnea – Gura Păioasei – Chiscani; Chiscani – vadul Stăncuței – insula Crăcănel – fostul punct piscicol Chirchinețu – circuit Crăcănel – punct de campare Gura Călmățui; Nicoletti – Casa tradițională Nedeicu – grindul Muta – grindul Bran – grindul Coitineasa (ascunzătoarea lui Terente) – stăvilarul Milea; stăvilarul Milea – Țarina Iepii – cabana Egreta – Ostrovul Constantin – Broscoi Verde.

- *Traseu Sitaru* destinat observării speciilor și a populațiilor de păsări (mai multe zile): Broscoi Verde – Ostrovu Constantin – colonia Vulpașu – Nicoleşti – lacul Jigara – Casa tradițională “Nedeicu” – Bândoiu; Bândoiu – lacul Sinetele – lacul Lupoiu – Cabana Egreta – lacul Sbhghiosu – Bandoiu; Bandoiu - grindul Muta - grindul Bran - grindul Coitineasa – Bandoiu; Bandoiu – Brațul Vâlciu – cherhanaua Năvodari – colonia Cucova – fostul braț Navigabil – Gropeni; Gropeni – insula Calia (lacul Tăbăcaru și japsa Seicuța) – fostul braț

Navigabil – Brațul Navigabil – Chiscani; Chiscani – Colonia de lăstuni de mal “Harapu” – gura Păioasei – observatorul Darnea – lacul Misaila – piscu Fundu Mare – Chiscani; Chiscani – brațul Cravia – privalul Hogioaia – colonia Chiriloaia – Baza nautică din Brăila.

*Rezervația naturală Pădurea Camenița*, în suprafață de 1,30 ha, se află pe teritoriul comunei Suțești este importantă pentru turism prin aspectele peisagistice și valoarea florei și faunei adăpostite.

*Rezervația naturală Lacul Jirlău – Vișani* este un lac format pe cursul inferior al râului Buzău, situat pe teritoriul administrativ al comunelor Jirlău, Vișani și Galbenul și are o suprafață a luciului de apă de 930 ha. Lacul are importanță turistică prin fondul piscicol pe care îl deține și prin aspectele peisagistice ale oglinzii de apă.

*Pădurea Vișoara* este situată pe teritoriul administrativ al orașului Însurăței și al comunei Berteștii de Jos, la circa 10 km de oraș, în apropierea șoselei ce leagă municipiul Brăila de Slobozia (DN 21) și se întinde pe circa 600 ha. Valoarea pentru turism este dată de speciile forestiere componente (stejarul brumăriu, stejarul, frasinul, arțarul tătäresc) și fondul cinegetic adăpostit (câprioare, fazani, mistreți, iepuri).

Lacurile de câmpie și de luncă de pe teritoriul județului Brăila sunt numeroase, peste 30 la număr, a căror geneză și caracteristici hidrochimice conduce la gruparea lor în mai multe categorii. Cele mai importante pentru dezvoltarea turismului sunt cele sărate, cu caracter terapeutic și cele foarte slab mineralizate, utilizate ca lacuri piscicole.

Lacurile piscicole sunt ca prezență cele mai numeroase, dar nu toate au amenajări specifice care să le recomande a fi de interes turistic. Cu toate acestea, prin poziția lor geografică și aspectele peisagistice date de oglinda de apă și cadrul natural înconjurător prezintă oportunități în dezvoltarea turismului.

*Lacul Lutu Alb* este situat pe teritoriul administrativ al comunei Movila Miresii, în apropierea DN 22 (Rm. Sărat – Brăila – Tulcea – Constanța), la circa 1 km este populat cu

specii piscicole de genul caras, șalău, știucă, crap, plătică, somn, biban, roșioară ș.a.m.d. Lacul este alimentat permanent cu apă din Dunăre, ceea ce face să nu fie afectat de perioadele de secetă și prin urmare, în jurul lui se dezvoltă vegetația și avifauna specifică lacurilor de câmpie, ceea ce îi sporește atractivitatea peisagistică și implicit turistică. Au fost amenajate prin fonduri europene (SAPARD) standuri de pescuit pe mal sau pe platforme montate în larg și se asigură facilități pentru cazare și alimentație.

*Lacul Blasova* s-a format pe un vechi meandru părăsit al fluviului Dunărea – brațul Dunărea Veche sau Măcin. Este situat în Insula Mare a Brăilei (spre extremitatea sa estică), pe teritoriul administrativ al comunei Frecăței, având o suprafață de circa 400 ha. Atracția turistică a lacului este dată de oglinda de apă, cadrul natural pitoresc în care este așezat, având Vârful Turcoaia (341 m altitudine) spre linia de est a orizontului și vegetația specifică de deltă, la care se adaugă fondul piscicol reprezentat prin specii valoroase precum cele de crap, caras, somn. Nu există amenajări specifice pentru pescuit și nici spații de primire turistică.

Lacul are în prezent un important rol piscicol, dar funcția de bază poate să fie cea turistică, prin oportunitățile și posibilitățile de amenajare pe terenul din jurul lacului, în zona construcțiilor deja existente (fostul Camping Blasova, Tabăra Blasova, structuri cu destinație turistică aparținând unor societăți comerciale).

Este întocmită în prezent o documentație de urbanism, la Faza PUD, prin care se propune o lotizare, cu 104 loturi de 250 m<sup>2</sup> și 3 loturi de 1200 m<sup>2</sup>, desfășurată paralel cu drumul de acces, pentru case de vacanță și construcții cu destinație turistică, pe un teren al Consiliului Județean Brăila.

*Lacul Zăton*, cunoscut și sub numele de „Japsa Plopilor”, de asemenea un meandru părăsit al Dunării / Brațul Dunărea Veche (sau Brațul Măcin), se află în extremitatea de sud-est a Insulei Mare a Brăilei, pe teritoriul administrativ al comunei Mărașu, având o suprafață de aproximativ 95 ha. Lungimea actualului meandru, în formă de potcoavă este ce circa 800 m, lățimea cuprinsă între 20 – 50 m, iar adâncimea de aproximativ 3,5 m. Lacul este populat cu specii piscicole precum caras, crap, sanger, novac, pretabile la piscicultura în sistem

natural. Valoarea turistică a lacului este dată de oglinda de apă și vegetația aferentă de tip deltă (stufăriș) a căror asociație formează peisaje deosebit de atractive, completate cu fondul piscicol și faunistic. Nu există amenajări specifice turistice în jurul lacului, doar sediul unei ferme agricole în imediata vecinătate, dar prezența drumului de acces și a liniei de alimentare cu energie electrică se constituie în oportunități care susțin valorificarea turistică a lacului.

Dintre lacurile sărate ale Câmpiei Române, de pe teritoriul județului Brăila, s-au exploatat în diverse perioade sau se exploatează parțial, prin amenajări simple sau prin instalații corespunzătoare, resursele terapeutice ale lacurilor Balta Albă, Lacul Sărat / Brăila, Căineni și Movila Miresii.

*Lacul Căineni* – este situat spre extremitatea vestică a județului, pe partea stângă a râului Buzău. Aparține, din punct de vedere administrativ, satului Căineni – Băi, sat component al comunei Vișani, accesul spre lac se realizează pe cale rutieră. Caracteristici geomorfologice – lacul are o formă alungită, suprafața lacului este în medie de 96 ha, din care aproape 2 ha sunt acoperite cu stuf. Caracteristicile hidrochimice ale apei lacului au suferit modificări determinate de regimul pluviometric și de perioadele de secetă. Apa minerală este de tip clorurată, sulfată, sodică, magneziană, calcică, hipertona. Caracterizarea calitativă a nămolului. Analizele fizico - chimice efectuate de-a lungul anilor de către Institutul Național de Recuperare, Medicină Fizică și Balneoclimatologie, asupra stratului de nămol ce se exploatează în mod curent pentru tratament balneologic, au evidențiat un nămol mineral cu următoarele caracteristici: (umiditatea - depășește cu puțin 50 %; substanțe minerale – în jurul valorii de 38 %; substanțe volatile – 5 - 6 % ; acizi humici - 0,6 %; conținut de H<sub>2</sub>S), care îl apropie de nămolul Lacului Techirghiol din județul Constanța.

*Lacul Movila Miresii* – este situat pe teritoriul administrativ al comunei omonime (spre limita estică a acesteia). Accesul se face doar rutier, lacul fiind situat de-a lungul drumului național DN 22. Caracteristici geomorfologice – lacul are o formă alungită, lățimea de 0,9 km și o suprafață a oglinzii de apă de circa 184 ha, variabilă în funcție de precipitații. Adâncimea maximă a apei nu depășește 0,5 m, zona cea mai adâncă fiind situată în partea central – sudică a cuvetei lacustre. Dimensiunile și implicit adâncimea lacului sunt influențate

în mod direct de cantitatea de precipitații. Face parte din categoria lacurilor formate în depresiuni fără scurgere. Tipul hidrochimic de apă este cel clorurat, sulfatat, sodic, magnezian, concentrat. Factorul terapeutic cel mai utilizat este nămolul mineral, ale cărui caracteristici au fost determinate prin analize specifice de către Institutul Național de Recuperare, Medicină Fizică și Balneoclimatologie.

*Lacul Balta Albă* – se află la limita între județele Buzău și Brăila, cuveta lacustră fiind împărțită între cele două județe. Partea atribuită județului Buzău aparține teritorial de comuna Balta Albă, o veche stațiune renumită la început de secol XX, iar partea de lac atribuită județului Brăila este pe teritoriul administrativ al comunei Grădiștea. Depresiunea lacustră Balta Albă s-a format în zona de confluență a râului Buzău cu valea unui afluent, a cărei obârșie este în zona de câmpie. Apa lacului este clorurată, sulfată, sodică, slab magneziană, cu o mineralizație totală care variază, în diverse puncte și adâncimi. Cercetările au pus în evidență un nămol sapropelic de lac, negru, onctuos, foarte valoros terapeutic prin conținutul în acizi humici.

*Lacul Sărat (Brăila)* – este situat în partea de SV a municipiului Brăila, la 7 km distanță. Pe seama acestei resurse naturale a luat naștere stațiunea turistică cu profil balnear, Lacul Sărat, aflată în administrarea municipiului. Depresiunea lacustră a fost inițial mai extinsă, de circa 172 ha, dar prin amenajarea terasamentului căii ferate industriale spre combinatul de la Chiscani (anul 1958), lacul a fost separat în două bazine: bazinul I, cu formă aproape circulară, al cărui diametru este de circa 1 km, pe marginea căruia s-a dezvoltat stațiunea și bazinul II, mai întins ca suprafață, alungit pe direcția aproximativă N-S, cu o lungime de circa 2 km și o lățime de aproximativ 0,5 km, nevalorificat prin turism. Apa este de tip sulfată, clorurată, sodică, magneziană, concentrată, cu o bună omogenitate a volumului de apă, atât pe verticală, cât și pe orizontală. Culoarea nămolului cu proprietăți terapeutice este negru și negru-cenușiu, iar sub aspectul compoziției chimice este de tip sulfuros, cu componentă minerală în proporție de până la 45 % și soluția de îmbibație puternic mineralizată (între 90 - 120,26 g/l).

Calitățile terapeutice deosebite ale apei și nămolului recomandă utilizarea acestora în tratamentul balnear pentru tratarea unor afecțiuni variate: reumatismale, posttraumatice, neurologice periferice, ginecologice, dermatologice, endocrine.

#### *Apele termale*

Prin lucrările de cercetare geologo-structurală a teritoriului județului Brăila, de către IFLGS București, în anii '80, au fost puse în evidență orizonturi de apă termominerală, prin forajele executate la Însurăței și Mihai Bravu. Forajul de la Însurăței, săpat până la 1.071 m adâncime, a interceptat un orizont acvifer între 941 m – 1.071 m, cu un debit artezian de 16 l/s (circa 1.300 m<sup>3</sup>/zi), cu o temperatură a apei de 60° C. După definitivarea lucrărilor sonda s-a stabilizat la un debit de 4,5 l/s (circa 400 m<sup>3</sup>/zi și o temperatură a apei de 60° C. Analizele fizico-chimice executate la laboratoarele întreprinderii de prospecțiuni geologice, au evidențiat o apă sulfuroasă, iodurată, sodică, cu o mineralizare totală de 3,64 g/l.

Oferta turistică a județului Brăila include croaziere pe Dunăre, cu cazare și programe speciale pentru turiști (pescuit, vânătoare, etc.) în Insula Mică a Brăilei, Fundu Mare, Corotîșca, Blasova și Zăton.

#### *Peisajul natural în județul Galați și trasee turistice*

Județul Galați se înscrie într-un relief predominant de câmpie (69%), aparținând unor subunități ale Câmpiei Române (Câmpia Covurlui, Câmpia Siretului Inferior, Câmpia Tecucelului), cu o extindere mare în părțile central – Sudică și Vestică. Zonele de Nord și de Nord-Vest sunt ocupate în proporție de 31% de prelungirile Podișului Moldovenesc (Podișul Covurlui în Nord și Colinele Tutovei în Nord-Vest). Colinele Tutovei se întind de o parte și de alta a Berheciului inferior, partea dinspre Vest mai este cunoscută și sub numele de Piemontul Nicoreștilor.

În cadrul Podișului Covurlui se disting trei subunități geomorfologice cu caractere proprii. La Nord de Oancea - Corod - Ghidigeni relieful se înalță până la 310 m, în dealul Poleitul. Paralel cu dealul Poleitul, pe partea stângă a pârâului Chineja se întinde și dealul Brăilei, până la Măstăcani. Între pârâul Gerului și Suhurlui se află dealul Corni, care ajunge

până în dreptul comunei Pechea; în Nord - Estul județului se află dealul Tutcanilor și Silvanei. Partea vestică a Podișului, cea de a doua unitate geomorfologică, delimitată la Vest de pârâul Gerului și la Est de Lozovita, este fragmentată de văi largi.

Cea de a treia subunitate din Est, cuprinsă între Lozovita și valea Prutului, are un relief unitar, alcătuit din poduri întinse, mai puțin fragmentate. Câmpia Covurlui situată la Sud de culmile deluroase ale Podișului Covurlui, având în Vest Valea Gerului, la Est Valea Prutului, la Sud Câmpia Siretului. Este o zonă cu poduri largi, care face legătura între Podiș și Valea Siretului. Pe latura Sudică a sa, la contactul cu Câmpia Siretului, apar mici trepte de abraziune. Terasa superioară, care predomină Lunca Siretului cu 80-90 m, este dezvoltată la Sud pe linia comunelor Slobozia Conachi și Tulucești și se întinde până în dreptul satelor Vameș, Smârdan și Vânători. Terasa inferioară, cu o altitudine relativă de 50-60 m, se termină printr-o pantă mai bine conturată și este locul pe care este așezat parțial orașul Galați.

Câmpia Tecuciului este alcătuită dintr-un complex de patru terase: Podoleni (2-4 m), Tecuci (5-8 m), Cernicari (10-20 m), Ghidigeni (60-70 m), este delimitată de cursul Siretului, pârâul Gerului și o linie ce trece prin Cudalbi, Corni, Valea Mărului, Pochidina și Vizureni. Fiind situată în cursul inferior al Bârladului, ea cuprinde atât terasele și lunca acestuia, cât și pintenul piemontan, terasat al Cosmeștilor din Deal, dintre Siret și Bârlad. Valea Prutului se înscrie ca un culoar lat de circa 10 km, dezvoltat în lungul râului până în dreptul confluenței cu pârâul Chiajna. Câmpia Siretului inferior (10-20 m altitudine) se caracterizează prin meandrarea puternică a râurilor, ce au albie mlăștinoase numeroase revărsări și inundații.

Flora județului Galați cuprinde 1.442 de specii și 305 subspecii, aparținând la 502 genuri și 108 familii de plante superioare; dintre acestea, nouă specii sunt ferigi, două specii sunt gimnosperme cultivate, iar 1431 specii sunt angiosperme dintre care 49 specii sunt hibride, iar 19 specii sunt subspontane.

Ariile naturale protejate din județul Galați sunt:

- arii naturale protejate de interes județean instituite prin Hotărârea Consiliului Județului Galați privind instituirea regimului de protecție oficială a unor zone și monumente, pe teritoriul județului Galați:

1. Grădina Botanică Galați;
2. Grădina Publică Galați;
3. Faleză Dunării;
4. Parc CFR Galați;
5. Parc Mihai Eminescu;
6. Parc Turn TV.

- arii naturale protejate de tip rezervație naturală de pe teritoriul județului Galați declarate prin Legea 5/2000 privind aprobarea Planului de amenajare a teritoriului național – Secțiunea a III-a - zone protejate:

1. Dunele de nisip de la Hanu Conachi;
2. Pădurea Gârboavele;
3. Pădurea Breana – Roșcani;
4. Locul fosilifer Tirighina Barboși;
5. Locul fosilifer Rateș;
6. Pădurea Fundeanu;
7. Pădurea Tălășmani;
8. Pădurea Buciumeni;
9. Ostrovul Prut;
10. Balta Potcoava;
11. Balta Tălăbasca;
12. Locul fosilifer Berești;
13. Lunca Joasă a Prutului (Mața-Rădeanu);
14. Balta Pochina;
15. Balta Vlășcuta;
16. Pădurea Pogănești.

În anul 2004, prin Hotărârea Guvernului 2151/2004 privind instituirea regimului de arie naturală protejată pentru noi zone, în Galați a fost declarat Parcul Natural „Lunca Joasă a Prutului Inferior”.

Situri de importanță comunitară declarate, la nivelul județului Galați, prin Ordinul 1964/2007 privind declararea siturilor de importanță comunitară ca parte integrantă a rețelei ecologice europene Natura 2000 în România:

1. Dunele de nisip de la Hanul Conachi;
2. Lunca Joasă a Prutului;
3. Pădurea Balta-Munteni;
4. Pădurea Breana-Roșcani;
5. Pădurea Gârboavele;
6. Pădurea Merișor - Cotul Zătuanului;
7. Pădurea Mogoș - Mâțele;
8. Pădurea Pogănești;
9. Pădurea Tălășmani;
10. Pădurea Torcești;
11. Râul Prut.

Ariile de protecție specială avifaunistică declarate, la nivelul județului Galați, prin Hotărârea Guvernului 1284/24.10.2007 privind declararea ariilor de protecție specială avifaunistică ca parte integrantă a rețelei ecologice europene Natura 2000 în România:

1. Lunca Prutului – Vlădești – Frumușița;
2. Lunca Siretului Inferior.

Valorificarea patrimoniului natural în județul Galați se realizează cu precădere în principalele zone turistice descrise:

#### *Pădurea Gârboavele*

Aflată în administrarea Consiliului Județului Galați, aceasta dispune de o zonă de agrement și are statutul de arie naturală protejată. În zona de agrement se găsește Muzeul

satului, o serie de locuri special amenajate pentru petrecerea timpului liber (terenuri de sport, spații speciale pentru relaxare, o tabără pentru elevi).

#### *Lacul Vânători*

Aflat în extremitatea de nord - est a municipiului Galați, pe o suprafață de 28 de hectare. Cuprinde un lac natural de 11 ha, un versant de 10 ha de pădure de salcâm și un versant de 8 ha parțial amenajat pentru agrement și supus unui plan intensiv de modernizare și reamenajare.

#### *Faleza Dunării*

Este una dintre zonele reprezentative ale Galațiului. Loc de promenadă pentru toți, unde au loc frecvent concerte muzicale și întreceri sportive. Reprezintă aproape singura zonă unde s-au valorificat resursele pentru agrement. Oferă un mare potențial de relaxare și agrement prin spații verzi. La malul falezei inferioare sunt multe vaporaze transformate în restaurante, alături de o serie de lucrări realizate cu prilejul Taberei de sculptură în metal din 1978.

#### *Grădina Publică*

Este situată în apropierea Complexului Studentesc, reprezintă o zonă deosebit de frumoasă pentru odihnă și recreere. Este un punct de vedere excelent asupra Lacului Brateș, a triajului și a gării principale a Galațiului. Reprezintă una din principalele locuri de promenadă unde se organizează și diferite evenimente, precum: Ziua Europei, 1 Iunie - Ziua Copilului din Tine! și multe alte concursuri și activități de divertisment.

#### *Grădina Botanică*

Grădina Botanică este parte componentă a Complexului Muzeal de Științe ale Naturii și dispune de colecții de plante din zonele tropicale și subtropicale (cactuși, euforbii, palmieri, crotoni, mușcate, begonii etc.). Grădina Botanică este structurată pe șase sectoare: Ornamental, Serele, Plante utile, Rosarium, Flora și Vegetația României (5,3 ha), Flora Globului. Până acum adăpostește peste 2.500 taxoni. Au fost deja organizate colecția de

citrice, rozariul și grădina japoneză. În 1996 a fost elaborat și tipărit primul catalog de semințe cu contribuția specialiștilor din această instituție.

#### *Parcul Eminescu*

Amenajat în 1869, acest parc mai păstrează câțiva arbori contemporani cu Mihai Eminescu care a poposit aici de mai multe ori, mai ales în ultima parte a vieții. În parc există un mic lac artificial și un loc amenajat pentru recitalurile fanfarei militare în vechime.

#### *Complexul de agrement Priza Dunării*

Situat la ieșirea din Galați, pe drumul spre Brăila, Priza Dunării reprezintă o altă locație în care oamenii se pot relaxa, la doar 3 km de oraș, pe digul dintre Galați și Brăila. Avantajul acestui loc este că spațiul alocat turiștilor este foarte mare, că sunt numeroase restaurante și terase. Există chiar și un club care oferă posibilitatea unor plimbări cu hidro bicicleta, posibilitatea practicării de fotbal, tenis, biliard. Se poate pescui pe plaja complexului.

#### *Plaja Valurile Dunării*

Situată în sud - vestul orașului, aceasta are în administrare 2 piscine mari, 3 piscine mici pentru copii dotate cu tobogane. Pe plajă sunt amenajate restaurante.

#### *Plaja Brateș*

Plajă privată, pe malul stâng al Lacului Brateș, mai mică decât Valurile Dunării.

#### *Parcul Central Pazvante din Tecuci*

Grădina publică "Colț de rai", concesionată și administrată de Vasile Dănăilă Pazvante, de-a lungul vremii și-a meritat pe deplin numele întrucât este unică prin frumusețile pe care le deține, respectiv fântâni arteziene, sculpturi, cascade, grădini japoneze, păsări exotice. Simfonia florilor este alcătuită din peste 900 de specii de trandafiri, arbuști și arbori ornamentali achiziționați de peste hotare, nenumărate specii de magnolii.

#### *Rezervația Paleontologică Tecuci*

Având o suprafață de 1,50 ha, rezervația paleontologică se află în partea răsăriteană a orașului Tecuci, pe versantul stâng al râului Bârlad. Aici s-au descoperit numeroase moluște și fosile de mamifere din epoca cuaternară. Ca urmare a importanței sale științifice, punctul fosilifer a fost declarat monument al naturii.

Patrimoniul natural este reprezentat în mod diferit în cele șase județe ale regiunii, dar există și asemănări care fac posibilă gruparea unor obiective turistice și realizarea de trasee regionale:

- Traseu propus prin Strategia Sulina – Plan Integrat: traseu de croazieră pe Marea Neagră – Mangalia - Constanța – Sulina
- Traseu de croazieră pe Dunăre între Brăila - Galați – Tulcea - Sulina
- Trasee turistice combinate pentru vizitarea podgoriilor din județele Vrancea, Buzău, Tulcea și Constanța.

### **3.6 Analiza SWOT a Regiunii de Dezvoltare Sud - Est**

<b>PUNCTE TARI</b>	<b>PUNCTE SLABE</b>
<ul style="list-style-type: none"><li>● Poziția geo-strategică a regiunii</li><li>● Conectarea la rețelele de transport paneuropene</li><li>● Porturi maritime</li><li>● Industrie diversificată la nivelul regiunii</li><li>● Grad diversificat al structurilor de sprijinire a afacerilor</li><li>● Creșterea eficienței energetice</li><li>● Suprafețe viticole importante</li><li>● Resurse piscicole</li><li>● Pondere mare a populației în vârstă de muncă</li><li>● Sector turistic bine dezvoltat</li></ul>	<ul style="list-style-type: none"><li>● Creșterea modernă a numărului de întreprinderi</li><li>● Nivel redus al investițiilor străine în regiune</li><li>● Sistem de transport urban neperformant și poluant</li><li>● Nivel redus de eficiență, durabilitate și siguranță a traficului de rețele de transport rutier</li><li>● Conectivitate redusă a infrastructurii de transport rutier și fluvial</li><li>● Caracterul sezonier al turismului pe litoral</li><li>● Infrastructura de turism este insuficient</li></ul>

*Strategia de Dezvoltare Locală pentru perioada 2014 – 2020  
a comunei GHERGHEASA, Județul BUZĂU*

<ul style="list-style-type: none"> <li>● Existența Deltei Dunării, unică în lume, rezervație a biosferei</li> <li>● Cele mai numeroase arii protejate</li> <li>● Tradiții și condiții favorabile pentru agricultură</li> <li>● Modernizarea ambulatoriilor din spitale</li> </ul>	<p>dezvoltată</p> <ul style="list-style-type: none"> <li>● Productivitatea muncii scăzute</li> <li>● Rata scăzută de activitate și de ocupare</li> <li>● Veniturile mici ale populației în regiune</li> <li>● Scăderea demografică</li> <li>● Îmbătrânirea populației</li> <li>● Fragmentarea terenurilor agricole</li> <li>● Nivel redus al populației ocupate în sectorul agricol</li> <li>● Infrastructura inadecvată a desfășurării activităților de pescuit</li> <li>● Eficiență termică scăzută a blocurilor de locuințe</li> <li>● Slabe legături între zonele urbane și zonele peri-urbane, rurale și de munte</li> <li>● Difuzarea și utilizarea limitată a tehnologiei informațiilor și a comunicațiilor (TIC)</li> <li>● Scăderea populației școlare</li> <li>● Rate mari ale abandonului școlar</li> <li>● Infrastructură deficitară în educație</li> <li>● Activitate de cercetare-dezvoltare slabă în regiune, cu diferențe sensibile între județe</li> <li>● Subfinanțarea sistemului medical</li> </ul>
---	---

<b>OPORTUNITĂȚI</b>	<b>AMENINȚĂRI</b>
<ul style="list-style-type: none"> <li>● Oportunități existente în cadrul Programelor Naționale și Europene sprijină dezvoltarea și diversificarea economiei regionale îmbunătățind poziția competitivă a regiunii în România;</li> </ul>	<ul style="list-style-type: none"> <li>● Fenomenul globalizării/integrării duce la marginalizarea anumitor sectoare ale economiei din regiune și chiar la dispariția acestora (ex. industria ușoară, prelucrarea produselor alimentare, etc.) cu efecte negative</li> </ul>

<ul style="list-style-type: none"><li>● Potențial de dezvoltare a clusterelor în regiune;</li><li>● Potențial ridicat de dezvoltare a infrastructurii de transport rutier, feroviar, aerian, naval, fluvial, care va conduce la siguranță și calitate;</li><li>● Realizarea podului peste Dunăre din zona Brăila-Galați va dezvolta economia regiunii, facilitând legături intermodale de transport;</li><li>● Regiunea Sud-Est are un potențial favorabil pentru producția de energie din surse regenerabile (energie eoliană, solară, biomasă);</li><li>● Trendul ascendent al cererii pentru agroturism și turism vitivinicol și valorificarea resurselor existente (patrimoniul natural și cultural, produse locale și tradiții etno-folclorice) permit diversificarea economiei locale din zonele rurale;</li><li>● Interesul crescut la nivel internațional pentru turismul eco-sustenabil și conservarea biodiversității este o premisă pentru dezvoltarea sectorului turistic asigurând respectarea zonelor protejate ale regiunii;</li><li>● Dezvoltarea turismului în spațiul Dunării precum și în spațiul rural;</li><li>● Deschiderea regiunii la Marea Neagră;</li><li>● Tendința accelerată de concentrare a terenurilor agricole, precum și măsurile de promovare a asocierii micilor fermieri contribuie la creșterea productivității</li></ul>	<p>asupra competitivității economiei regionale;</p> <ul style="list-style-type: none"><li>● Delocalizarea unor sectoare industriale către locații externe (de ex. Republica Moldova și Ucraina), din cauza costurilor mai reduse determină diminuarea numărului de firme existente, precum și scăderea cererii de servicii cu efecte negative asupra dezvoltării sectorului terțiar;</li><li>● Sectoarele economice tradiționale nu mai asigură ocuparea și creșterea economică;</li><li>● Accentuarea procesului de dezindustrializare;</li><li>● Concurența ofertelor din zonele turistice ale regiunii cu oferte turistice similare din alte regiuni sau concurența cu pachetele turistice oferite de structurile de cazare mult mai dezvoltate de pe litoralul țărilor învecinate reduce atractivitatea obiectivelor regionale pe piața turistică;</li><li>● Menținerea trendului descendent al numărului de turiști și al numărului de structuri de primire turistică din regiune;</li><li>● Migrația populației tinere și a forței de muncă înalt calificate;</li><li>● Riscul creșterii șomajului pe termen lung ca urmare a crizei economice globale;</li><li>● Riscul continuării creșterii abandonului școlar ca urmare a dificultăților economice cu care se confruntă regiunea în contextul crizei economice globale;</li><li>● Riscul dispariției unor școli din localitățile</li></ul>
---	--

*Strategia de Dezvoltare Locală pentru perioada 2014 – 2020  
a comunei GHERGHEASA, Județul BUZĂU*

---

<p>sectorului agricol, precum și a calității vieții în mediul rural;</p> <ul style="list-style-type: none"><li>● Creșterea cererii consumatorilor pentru produse ecologice și de calitate oferă oportunități pentru valorificarea potențialului existent al sectorului agricol;</li><li>● Subvențiile U.E. pentru producția agricolă vor facilita creșterea atractivității sectorului;</li><li>● Dezvoltarea Zonelor Metropolitane;</li><li>● Colaborare transfrontalieră;</li><li>● Dezvoltarea strategiilor de incluziune socială și corelarea educației cu piața muncii;</li><li>● Dezvoltarea rapidă de noi tehnologii în domeniul medical care revoluționează modul de prevenire și tratare a bolilor și are potențialul de a eficientiza sistemul;</li><li>● Creșterea calității serviciilor și îngrijirii medicale, favorizată de concurența între sistemul public și sistemul privat</li></ul>	<p>rurale ca urmare a scăderii numărului de copii din aceste zone.</p> <ul style="list-style-type: none"><li>● Declinul demografic și îmbătrânirea populației care au efecte negative asupra societății în general, ducând la o creștere alarmantă a gradului de dependență demografică: de la 21,3% în 2010, la 30,32% în 2030 și 47,77% în 2045 (prognoze EUROSTAT);</li><li>● Riscul exodului personalului medical specializat și performant către alte state europene care oferă beneficii superioare;</li><li>● Infrastructura serviciilor publice deficitară în raport cu necesitățile populației;</li><li>● Risc de catastrofe și dezastre naturale (risc seismic, risc de inundații).</li></ul>
--	---

Extrase din versiunea consultativă  
a Strategiei de dezvoltare a Regiunii Sud Est 2014 – 2020, aprilie-mai 2013  
<http://www.adrse.ro/>

## CAPITOLUL IV

### PREZENTAREA JUDEȚULUI BUZĂU

#### 4.1 Localizare, căi de acces și structură administrativă

Județul Buzău este situat în partea de sud – est a României, între paralela de 44 44' și 45 49' latitudine nordică și între 26 04' și 27 26' longitudine estică. Se învecinează cu județele Brașov și Covasna la nord - vest, Vrancea la nord - est, Brăila la est, Ialomița la sud și Prahova la vest.

Administrativ, Buzăul este format din:

- 2 *municipii*: Buzău și Râmnicu Sărat
- 3 *orașe*: Nehoiu, Pătârlagele, Pogoanele
- 82 *comune*: Amaru, Bălăceanu, Balta Albă, Beceni, Berca, Bisoca, Blăjani, Boldu, Bozioru, Brădeanu, Brăești, Breaza, Buda, C.A. Rosetti, Calvini, Cănești, Cătina,



*Strategia de Dezvoltare Locală pentru perioada 2014 – 2020  
a comunei GHERGHEASA, Județul BUZĂU*

Cernătești, Chiliile, Chiojdu, Cilibia, Cislău, Cochirleanca, Colți, Costești, Cozieni, Florica, Gălbinași, Gherăseni, Ghergheasa, Glodeanu Sărat, Glodeanu-Silișteea, Grebănu, Gura Teghii, Largu, Lopătari, Luciu, Măgura, Pietroasele, Mărgăritești, Mânzălești, Merei, Mihăilești, Movila Banului, Murgești, Năeni, Odăile, Padina, Pardoși, Pănătău, Pârscov, Pietroasele, Podgoria, Poșta Călnău, Puiești, Racovițeni, Râmnicelu, Robeasca, Rușețu, Săgeata, Săhăteni, Săpoca, Sărulești, Scorțoasa, Scutelnici, Siriu, Smeeni, Stâlpu, Tisău, Topliceni, Țintești, Ulmeni, Unguriu, Vadu Pașii, Valea Râmnicului, Valea Salciei, Vâlcelele, Vernești, Vintilă Vodă, Viperești, Zărnești, Ziduri.

Organizarea administrativă a teritoriului județului Buzău, la 31 decembrie

Județul Buzău / Anii	Numărul orașelor și municipiilor	din care: municipii	Numărul comunelor	Numărul satelor
1990	4	1	81	481
1995	4	2	81	482
2000	4	2	81	482
2001	4	2	81	482
2002	4	2	81	482
2003	4	2	81	482
2004	5	2	82	475
2005	5	2	82	475
2006	5	2	82	475
2007	5	2	82	475
2008	5	2	82	475
2009	5	2	82	475
2010	5	2	82	475

Căile de acces:

E 85 / DN 2 (Giurgiu, București, Urziceni, Buzău, Rm. Sărat, Focșani, Adjud, Bacău, Roman, Fălticeni, Suceava)

DJ 100 H: Mizil (PH) - (BZ) (KM 19+840) - Strezeni - Haleș - Izvoru - Valea Sălciilor - Vernești (KM 44+840): Lungime = 25 km

DJ 102 B: Vălenii de Munte (PH) (KM 23,200) - Zeletin - Calvinii - Cislău (KM 34+350): Lungime = 11,150 km

DJ 102 C: Albești - Paleologu (PH) – Urlați (PH) – (BZ) (KM 33+832) - Buda-Crăciunești - Cislău (KM 45+200): Lungime = 11,377 Km

DJ 102 F: Sătuc - Berca - Scorțoasa - Chiliile - Glodu-Petcari - DJ 203 K: Lungime = 32,200 Km

DJ 102 H: Mizil (PH) - (BZ) (KM 10+800) - Scorțeanca - Amaru - Pitulicea – DN 2 (E85) - Glodeanu-Siliștea - (IL) (KM 40+000) - Reviga: Lungime = 29,200 Km

DJ 102 L: Nușoara de Sus (PH) - (BZ) (KM 10+000) - Chiojdu - Cătina - Bâscenii de Sus (KM 22+000): Lungime = 12,000 Km

DJ 102 P: Chiojdu - Bâsca Chiojdului - Nehoiu: Lungime = 30,700 Km

DJ 203 G: Costești – Stâlpu – Merei – Sărata - Monteoru - Haleș – DN 10 (lângă Măgura)

## 4.2 Date geografice

Suprafața județului este de 6.102,6 km<sup>2</sup> ceea ce reprezintă 2,6 % din suprafața țării. Județul Buzău se întinde pe aproape tot bazinul hidrografic al râului Buzău care izvorăște din curbura Carpaților. Dispunerea armonioasă a celor trei forme de relief caracterizează județul Buzău: la nord se găsesc Munții Buzău, parte din Carpații de Curbură; la sud se găsește câmpia, aparținând Câmpiei Române, iar la mijloc, o regiune de dealuri acoperite cu livezi. Unele dealuri coboară spre sud, ceea ce le conferă un climat sud - mediteranean favorabil viticulturii, regiunea Pietroasele fiind renumită pentru vinurile sale.

Relieful este variat și dispus în trei trepte, care coboară de la nord - vest spre sud - est. Astfel, în nord domină înălțimile Munților Vrancei și Buzăului cu vârful Penteleu de 1.772 m și vârful Lăcăuți, de 1.777 m, apoi în centru dealurile subcarpatice de curbură (Burdușoia, Ciolanu - Măgura, Istrița cu 754 m) și în sud zona de șes a Câmpiei Române, cu caracter piemontan și Câmpia Buzăului (cu 80 m, cu înclinare vestică, pe direcția nord-vest și estică, pe direcția vest-sud), Gherghiței, Râmnicului.

Clima este temperat continentală la fel ca în toată țara, diferențiată în funcție de relieful (predominând crivățul, în tot cursul anului, din nord - est și sud - vest, dar și austrul, de la sud - vest, aducând uscăciune și căldură vara, temperaturi ridicate iarna, vânturi ce influențează

clima județului). Temperaturile medii variază între 12<sup>0</sup> C și 14<sup>0</sup> C. Temperaturile maxime se înregistrează în iulie, până la 37<sup>0</sup> C, în timp ce temperaturile minime se înregistrează în februarie – 26<sup>0</sup>C. Media anuală a precipitațiilor este între 400 mm și 500 mm.

Flora prezintă variații și elemente specifice pentru fiecare din cele trei tipuri de relief: câmpie, deal, munte. La câmpie se dezvoltă o vegetație caracteristică stepei și silvostepi. În stepă vegetația a fost modificată de om și înlocuită pe mari întinderi prin plante cultivate. Terenurile, cu excepția islazurilor, văilor și sărăturilor sunt cultivate cu cereale, floarea soarelui, leguminoase și, mai puțin, cu pomi fructiferi și viță de vie.

Vegetația naturală este reprezentată de specii ierboase: pelinița (*Artemisia austriacă*), pălămida, pelinul, ciulinul, coada șoricelului, colilia (*Stipa capillata*), scaietele, spinul, brusturul.

Pe terenurile cultivate cresc și plante cu flori frumoase: macul, neghina, cicoarea, mușetelul, păpădia, codița-șoricelului, unele dintre ele având rol terapeutic. Foarte răspândite sunt loboda și traista ciobanului.




În stepă vegetația lemnoasă este rară, reprezentată mai ales de salcâm, dud, ulm, plop, tei și arbuști precum măceșul.

În silvostepă, pe lângă terenurile ocupate de culturi, apar păduri limitate la arii mai restrânse, rămășițe ale codrilor de altădată, cum sunt cele de la Rușețu, Brădeanu, Văleanca, Crângul Buzăului, Frasinu, Spătaru și cele de la nord-est de orașul Râmnicu Sărat.



La sud - vest de municipiul Buzău, în câmpie, se află pădurea Spătaru, rezervație floristică cu o suprafață de 165 ha. Aici predomină frasinul pufos (*Fraxinus pallisae*). Alături de el vegetează stejarul (*Quercus robur*), stejarul pedunculat (*Quercus pedunculiflora*), jugastrul (*Acer campestre*), părul pădureț (*Pirus piraster*), arțarul tătăresc (*Acer tataricum*).



Specii asemănătoare celor din pădurea Spătaru vegetează și în pădurea Frasinu, altă rezervație, cu suprafața de 158 ha, pădure de tip frăsinet de depresiune din silvostepă. Numai aici se găsesc împreună cele două specii de frasin: *Fraxinus palissae* și *Fraxinus angustifolia*.

Pădurea Brădeanu, rezervație forestieră cu suprafața de 2,1 ha, reprezintă un rest al vegetației lemnoase din silvostepa Munteniei, aparținând, din punct de vedere fitogeografic, pădurilor de stejar brumăriu.

Zona dealurilor subcarpatice și zona de munte sunt ocupate de păduri etajate astfel: etajul stejarului, etajul fagului, etajul coniferelor și etajul tufărișurilor sau subalpin. Zona subcarpatică este acoperită predominant de stejar în amestec, pe măsură ce altitudinile cresc, cu fagul. Sub influența föhnului și datorită unor condiții topoclimatice specifice, în zona colinară se întâlnesc specii de nuanță submediteraneană - pontică: cărpinița (*Carpinus orientalis*), scumpia (*Cotinus coggygia*), liliacul sălbatic (*Syringa vulgaris*), mojdreanul (*Fraxinus ornus*), stejarul pufos (*Quercus pubescens*), cerul (*Quercus cerris*), gârnița (*Quercus fraenetto*), aliorul de stepă (*Euphorbia steposa*), migdalul pitic (*Amigdalus nana*), cârcelul

(Ephedra distachia), jaleșul plecat (Salvia nutana), unghia găii (Astragalus dasyantus), măciuca ciobanului (Echinops ruthenicus).

De la altitudinea de 600 m începe regiunea dealurilor înalte și, totodată, în etajul fagului ce se întinde până în jurul altitudinii de 1.200 m. Aici, pe lângă Fagus silvatica, cresc carpenul, teiul alb, paltinul, mesteacănul, dârmozul (Viburnum lantana), crușinul (Rhamnus frangula) și lianele Hedera helix și Clematis Vitalba.

Dacă în desișul pădurilor de fag sunt puține plante cu flori, în luminișuri se află o abundență de specii: săbiuța (Gladiolus imbricatus), pana zburătorului (Cynanchum vincetoxicum), sânziana (Galium odoratum), aliorul (Euphorbia amigdaloides), trepădătoarea (Mercurialis perennis), iar în fânețele de pe Bâsca Mare: murul (Rubus sulcatus), fragul (Fragaria vesca), năvalnicul (Pteridium aquilinum) ș.a.m.d. Pe terenuri defrișate se instalează adevărate covoare de zburătoare (Chamaenerion angustifolium).

În pădurile de fag și de brad, în locurile umbroase și umede, cresc diverse specii de ciuperci, mușchi și ferigi (Driopteris filix-mas, Equisetum).

În unele sectoare peste jumătate din arboret îl constituie bradul. La această altitudine, în pădurea de fag cresc anemone, poxivnic (Asarum europaeum), leurda (Allium ursinum), socul roșu. În locuri cu exces de umiditate se pot întâlni Athyrium filix-femina, Myosotis palustre, Filipendula ulmaria, Equisetum silvaticum, briofitele Mnium punctatum, Fissidens cristatus – plante hidrofile.

Ultimul etaj, acela al zonei subalpine, este reprezentat de pajiști întinse cu ierburi și tufărișuri. Pe versanții nordici predomină ienupărul pitic (Juniperus communis). Pe versanții sudici și sud-estici cresc afinul (Vaccinium myrtillus), merișorul (Vaccinium vitisidaea) și spre poale, pe terenuri abrupte și umede - arinul verde (Alnus viridis), care formează aici grupuri masive, cu sistem radicular bine dezvoltat, care oprește declanșarea eroziunilor și alunecărilor de teren.

Fauna Buzăului nu prezintă specii caracteristice, însă datorită formele de relief existente este foarte variată alcătuind un interesant tablou ecologic și cinegetic.

Printre animalele nevertebrate terestre întâlnite aici se numără o serie de moluște (Helicella, Helix pomatia, Ena montană), insecte, arahnide diverse, printre care o mențione aparte o merită scorpionul carpatic (Euscorpium carpathicus).



Vertebratale terestre sunt larg reprezentate de amfibieni (broasca brună de pământ, salamandra, broască roșie de munte), reptile (șopârla cenușie, gușterul, șopârla de munte, șerpi neveninoși - *Natrix n.* și, mai rar, *vipera*), păsări (vrabia, bufnița, cucuveaua, șoimul, grangurul, gaița, pupăza, pițigoiul, sitarul, cucul, ciocănitoarea pestriță, ciocănitoarea verde românească, mai rar întâlnită în restul țării, privighetoarea, mierla, forfecuța, corbul (*Corvus corax*) - ocrotit de lege, eretele, acvila de munte (*Aquila chrysaetos*) - ocrotită de lege, cocoșul de munte (*Tetrao urogallus* – ocrotit), mamifere (orbetele, popândăul, hârciogul, cârțița, liliacul, șoarecele de câmp, șoarecele de pădure, dihorul, iepurele, veverița, pisica sălbatică, râsul (*Lynx Lynx*), bursucul, lupul, vulpea, mistrețul, cerbul, ursul (*Ursus arctos* – ocrotit).

În apele curgătoare și în lacuri sunt multe specii de viermi moluște, crustacee, amfibieni și pești (caras, crap, biban și chiar păstrăv și lipan).

### **4.3 Resurse naturale**

Principala bogăție montană o constituie lemnul. Subsolul este bogat în depozite de origine organică (petrol, cărbune, chihlimbar, calcar) și minerală (sare, gresie, argilă, nisipuri, pietrișuri). De asemenea, se mai pot aminti: gaze naturale, nisipuri cuarțoase și diatomită, importante izvoare minerale, soluri fertile, păduri, pajiști, fond cinegetic, potențial hidroenergetic și eolian.

Pădurile alcătuiesc una dintre importantele bogății naturale ale județului. Zona montană concentrează cea mai mare parte din suprafața acoperită cu păduri și totodată cel mai însemnat volum de masă lemnoasă, flora și fauna caracteristice acestei zone. Masive forestiere închegate se extind din vârful Lăcăuț și până în culmea Siriului.

Nu este de neglijat nici potențialul hidrografic, reprezentat de râul Buzău, pe cursul căruia există două amenajări hidroenergetice: barajul Siriu, cu centrala hidroelectrică Nehoiașu și barajul Căndești, cu amenajarea hidroenergetică Căndești-Vernești-Simileasca (care alimentează cu apă “Sistemul de irigații Câmpia Buzăului Est și respectiv Vest”).

Pe lângă acestea mai există 5 centrale hidroelectrice de mică putere, amplasate pe râurile Bâsca fără Cale, Bâsca cu Cale, Bâsca și Slănic.

Dintre resursele subsolului, petrolul constituie în prezent principala bogăție a județului. Alături de petrol, în sud-estul județului sunt cantonate însemnate zăcăminte de gaze naturale, exploatate de aproximativ 40 de ani.

Cărbunele existent este de slabă putere calorică, în cantități mici, ceea ce îl face neexploatabil. Prezența în subcarpați (Istrița Măgura) a calcarelor a permis de mult luarea lor în exploatare. Există numeroase cariere, multe de interes local. Cele mai mari sunt la Ciuta și Viperești.

În zona localității Pătârlagele se extrag nisipuri cuarțoase și diatomita.

La nord - est de municipiul Buzău (Simileasca), la Berca (Sătuc) și în sud - vestul municipiului Râmnicu Sărat se exploatează argila, de calitate superioară, larg folosită în industria materialelor de construcție. În albia Buzăului, a Râmnicului și a altor râuri se găsesc rezerve importante de pietrișuri și nisipuri, în multe locuri existând balastiere de mare productivitate.

Prospecțiunile geologice și lucrările de foraj efectuate pentru depistarea de noi rezerve de petrol, au evidențiat prezența zăcămintelor de sare, la diferite adâncimi, la Mânzălești, Bisoca, Brătilești, Goidești, care pot fi exploatate în viitor. Alături de acestea, în subsolul județului sunt semnalate gipsuri și chihlimbar.

Ape minerale sulfuroase, feruginoase, clorosodice, uneori bogate în iod, se află la Siriu, Nehoiu, Monteoru, Fișici, Balta Albă, Străjeni, Nifon, Lopătari. Izvoarele de la Siriu-Băi, cu o temperatură medie de 30<sup>0</sup>C și un debit de aproape 4000 l/h oferă posibilități de tratament în boli reumatismale. Nămolul de la Balta Albă, cu un procent redus de substanțe organice, cu o concentrație în săruri de 12471,9 mg/kg (în care predomină ionii de clor, sodiu, magneziu), deși cunoscut de foarte mult timp pentru valoarea sa terapeutică, este în mai mică măsură folosit.

Printre bogățiile naturale ale județului se mai numără potențialul hidroenergetic și eolian, solurile fertile, pajiștile și fondul cinegetic.

#### **4.4 Infrastructură**

Infrastructura județului Buzău se prezintă astfel:

Numărul de locuințe: 188.761

Lungimea căilor ferate: 232 km

Lungimea drumurilor: DN – 322 km; DJ – 930 km; DC – 1.395 km

Lungimea străzilor orășenești: 389 km din care modernizate: 321 km

Kilometri de rețea apă: 1.101 km (55 localități)

Kilometri rețea canal: 185,8 km (7 localități)

Kilometri conducte gaze: 339,2 km

#### 4.5 Populația și forța de muncă

Populația pe grupe de vârstă, la 1 iulie, număr persoane

Județul Buzău/Anii	Total	Pe grupe de vârstă		
		0 - 14 ani	15 - 59 ani	60 ani și peste
2002	500 160	83 421	302 631	114 108
2003	498 825	80 215	303 785	114 085
2004	495 878	77 860	304 441	113 577
2005	494 052	75 128	306 090	112 834
2006	490 981	74 445	304 232	112 304
2007	488 763	73 391	303 436	111 936
2008	484 724	72 758	301 244	110 722
2009	482 684	71 915	298 894	111 875
2010	480 222	71 138	296 075	113 009
2011	477 215	70 137	293 445	113 633

INS – Direcția de Statistică Buzău, <http://www.buzau.insse.ro/main.php?id=373>

Populația, pe sexe și medii, la 1 iulie, număr persoane

Anii	Total			Urban			Rural			Locuitori / km <sup>2</sup>
	Ambele sexe	Masculin	Feminin	Ambele sexe	Masculin	Feminin	Ambele sexe	Masculin	Feminin	
2002	500160	245001	255159	198994	96301	102693	301166	148700	152466	82,0
2003	498085	244058	254027	198543	95999	102544	299542	148059	151483	81,6
2004	495878	242664	253214	205285	99012	106273	290593	143652	146941	81,3
2005	494052	241644	252408	204750	98585	106165	289302	143059	146243	81,0
2006	490981	240025	250956	203631	97979	105652	287350	142046	145304	80,5
2007	488763	238922	249841	202090	97205	104885	286673	141717	144956	80,1
2008	484724	236675	248049	198949	95411	103538	285775	141264	144511	79,4
2009	482684	235468	247216	198259	95014	103245	284425	140454	143971	79,1
2010	480222	234245	245977	197436	94556	102880	282786	139689	143097	78,7
2011	477215	232662	244553	195772	93525	102247	281443	139137	142306	78,2

INS – Direcția de Statistică Buzău, <http://www.buzau.insse.ro/main.php?id=373>

*Strategia de Dezvoltare Locală pentru perioada 2014 – 2020  
a comunei GHERGHEASA, Județul BUZĂU*

Mișcarea naturală a populației, pe medii, în anul 2011

Județul Buzău	Total	Urban	Rural
<b>Date absolute (număr)</b>			
Născuți-vii	3844	1553	2291
Decese	6666	1902	4764
Sporul natural	-2822	-349	-2473
Căsătorii	1846	961	885
Divorțuri	746	420	326
Născuți-morți	23	8	15
Decese la o vârstă sub 1 an	40	18	22
<b>Rate (la 1000 locuitori)</b>			
Născuți-vii	8,0	7,9	8.1
Decese	13,9	9,6	16,9
Sporul natural	-5,9	-1,7	-8,8
Căsătorii	3,8	4,9	3,1
Divorțuri	1,55	2,12	1,15
Născuți-morți la 1000 născuți (vii+morți)	5.9	5,1	6,5
Decese la o vârstă sub 1 an la 1000 născuți-vii	10,4	11,6	9,6

INS – Direcția de Statistică Buzău, <http://www.buzau.insse.ro/main.php?id=373>

Ratele de fertilitate, pe grupe de vârstă, în anul 2011

Rata generală de fertilitate (Născuți vii la 1000 femei)	34,3
<b>Grupa de vârstă (ani)</b>	
15-19	40,4
20-24	64,8
25-29	70,1
30-34	44,7
35-39	18,9
40-44	3,1
45-49	0,3

INS – Direcția de Statistică Buzău, <http://www.buzau.insse.ro/main.php?id=373>

*Strategia de Dezvoltare Locală pentru perioada 2014 – 2020  
a comunei GHERGHEASA, Județul BUZĂU*

Durata medie a vieții pe sexe, ani

Anii	Ambele sexe	Masculin	Feminin
2002 - 2003	71,61	68,20	75,23
2002 - 2004	71,77	68,02	75,75
2003 - 2005	72,38	68,77	76,17
2004 - 2006	72,76	69,28	76,37
2005 - 2007	73,21	69,70	76,87
2006 - 2008	73,69	70,11	77,45
2007 - 2009	73,60	69,74	77,67
2008 - 2010	73,68	69,68	77,90
2009 - 2011	73,81	69,99	77,82

INS – Direcția de Statistică Buzău, <http://www.buzau.insse.ro/main.php?id=373>

Migrația internă determinată de schimbarea domiciliului, pe medii, în anul 2010

Total			Urban			Rural		
Plecați	Sosiți	Sold	Plecați	Sosiți	Sold	Plecați	Sosiți	Sold
7249	6622	-627	3251	2047	-1204	3998	4575	577

INS – Direcția de Statistică Buzău, <http://www.buzau.insse.ro/main.php?id=373>

**Strategia de Dezvoltare Locală pentru perioada 2014 – 2020  
a comunei GHERGHEASA, Județul BUZĂU**

Populația ocupată, pe activități ale economiei naționale, CAEN rev.1, mii persoane

Anii*	Total economie	Agricultură, vânătoare și silvicultură	Pesceuit și piscicultură	Industrie	din care:			Construcții	Comerț
					Industrie extractivă	Industrie prelucrătoare	Energie electrică și termică, gaze și apă		
2002	180,6	89,1	-	36,9	2,3	31,9	2,7	4,7	16,3
2003	185,1	87,4	**	37,4	2,0	33,3	2,1	9,0	18,7
2004	182,0	80,4	-	41,3	2,2	36,9	2,2	7,7	19,1
2005	180,5	81,0	**	40,4	2,0	36,4	2,0	7,7	18,6
2006	179,9	76,0	**	40,5	1,6	36,9	2,0	8,1	20,2
2007	181,9	74,0	0,1	40,1	1,6	36,5	2,0	9,6	21,1
2008	178,6	72,8	0,1	39,4	1,4	36,1	1,9	8,2	21,4

\*) la sfârșitul anului      \*\*) sub 0,1

continuare

Anii	Hoteluri și restaurante	Transport, distribuție și comunicații	Intermedieri financiare	Tranzacții imobiliare și alte servicii	Administrație publică și apărare	Învățământ	Sănătate și asistență socială	Celelalte activități ale economiei naționale
2002	1,4	6,0	0,9	3,8	3,5	7,7	7,6	2,7
2003	1,2	5,8	0,9	3,7	3,8	7,5	6,7	3,0
2004	1,2	4,8	1,1	4,5	3,7	8,0	6,0	4,2
2005	1,7	5,5	1,1	3,9	3,3	8,1	6,1	3,1
2006	1,7	6,1	1,1	4,6	3,7	7,9	6,6	3,4
2007	2,0	6,9	1,2	4,9	4,2	7,8	6,7	3,3
2008	1,9	6,5	1,2	5,3	4,6	7,8	7,1	2,3

INS – Direcția de Statistică Buzău, <http://www.buzau.insse.ro/main.php?id=373>

*Strategia de Dezvoltare Locală pentru perioada 2014 – 2020  
a comunei GHERGHEASA, Județul BUZĂU*

Număr mediu salariați, pe activități ale economiei naționale, CAEN rev. 1, număr persoane

Anii	Total economie	Agricultură, vânătoare și silvicultură	Pescuit și piscicultură	Industrie	din care:			Construcții	Comerț
					Industrie extractivă	Industrie prelucrătoare	Energie electrică și termică, gaze și apă		
2002	79949	3781	-	32338	2301	27585	2452	4810	10741
2003	81713	4710	8	32842	1963	28752	2127	5154	12452
2004	85201	5116	-	34569	2307	30080	2182	8207	12716
2005	82862	4983	20	33787	2195	29507	2085	7609	11446
2006	83051	4459	27	32854	1705	29140	2009	5773	13067
2007	85704	3853	52	33332	1585	29854	1893	6944	13061
2008	87004	3140	75	32215	1358	28918	1939	6935	14995

continuare

Județul Buzău / Anii	Hoteluri și restaurante	Transport, depozitare și comunicații	Inter-medieri financiare	Tranzacții imobiliare și alte servicii	Administrații e publică și apărare	Învățământ	Sănătate și asistență socială	Celelalte activități ale economiei naționale
2002	1136	4862	917	1971	3543	7556	7060	1234
2003	798	4858	888	1575	3483	7356	6450	1139
2004	807	3411	876	2090	3582	7146	5473	1208
2005	1201	3821	928	1722	3275	7175	5454	1441
2006	1220	3953	1007	2337	3534	7591	5744	1485
2007	1570	4242	1190	2696	3863	7461	6215	1225
2008	1524	4175	1134	3237	4423	7300	6487	1364

INS – Direcția de Statistică Buzău, <http://www.buzau.inse.ro/main.php?id=373>

**Strategia de Dezvoltare Locală pentru perioada 2014 – 2020  
a comunei GHERGHEASA, Județul BUZĂU**

**CAEN rev. 2, mii persoane**

Județul Buzău / Anii	Total economie	Agricultură, silvicultură și pescuit	Industrie	din care:				Construcții	Comerț cu ridicata și cu amănuntul; repararea autovehiculelor și motocicletelor
				Industrie extractivă	Industrie prelucrătoare	Producția și furnizarea de energie electrică și termică, gaze, apă caldă și aer condiționat	Distribuția apei; salubritate, gestionarea deșeurilor, activități de decontaminare		
2008	87004	3140	32601	1358	28310	1221	1712	6995	14958
2009	81600	3398	27072	1228	22598	1134	2112	6198	14871
2010	75015	2852	25578	1071	21250	1076	2181	5506	12403
Continuare									
Transport și depozitare	Hoteluri și restaurante	Informații și comunicații	Intermedieri financiare și asigurări	Tranzacții imobiliare	Activități profesionale, științifice și tehnice	Activități de servicii administrative și activități de servicii suport	Administrație publică și apărare; asigurări sociale din sistemul public		
3760	1524	650	1140	377	1440	1734	4378		
3572	1553	630	1154	305	1280	1866	4372		
3276	1178	455	1046	240	1211	2042	4227		
continuare									
Învățământ	Sănătate și asistență socială			Activități de spectacole, culturale și recreative		Alte activități de servicii			
7300	6244			391		372			
7363	6914			612		440			
7213	6883			534		371			

INS – Direcția de Statistică Buzău, <http://www.buzau.inse.ro/main.php?id=373>

*Strategia de Dezvoltare Locală pentru perioada 2014 – 2020  
a comunei GHERGHEASA, Județul BUZĂU*

Numărul mediu al salariaților, mii persoane

<b>Anii</b>	<b>Total salariați</b>	<b>din care: muncitori</b>
2000	77,5	49,7
2001	81,5	54,2
2002	80,0	52,5
2003	81,7	53,7
2004	85,2	57,5
2005	82,9	57,0
2006	83,1	55,5
2007	85,7	57,2
2008	87,0	...
2009	81,6	...
2010	75,0	...
... Lipsă date		

INS – Direcția de Statistică Buzău, <http://www.buzau.insse.ro/main.php?id=373>

Șomerii înregistrați și rata șomajului

<b>Anii</b>	<b>Șomerii înregistrați la Agențiile pentru ocuparea forței de muncă (număr persoane)</b>	<b>din care: femei (număr persoane)</b>	<b>Rata șomajului - total (%)</b>	<b>Rata șomajului - femei (%)</b>
2002	18614	7192	9,3	7,5
2003	14898	6274	7,4	6,6
2004	12988	5516	6,7	5,9
2005	14444	5952	7,4	6,4
2006	14623	5975	7,5	6,3
2007	10604	4569	5,5	5,1
2008	10854	5047	5,7	5,6
2009	17920	7709	9,4	8,4
2010	18631	7340	9,7	8,1

INS – Direcția de Statistică Buzău, <http://www.buzau.insse.ro/main.php?id=373>

#### 4.6 Sănătate

Paturile în spitale și personalul medico – sanitar, la 31 decembrie, număr

Anii	Paturi în spitale <sup>*)</sup>	Medici <sup>**)</sup>	Stomatologi	Farmaciiști	Personal sanitar mediu
2002	2972	587	102	93	2250
2003	2643	566	108	98	2327
2004	2643	555	107	103	2316
2005	2653	550	110	124	2368
2006	2743	544	113	133	2446
2007	2665	541	145	149	2547
2008	2715	550	149	147	2569
2009	2760	575	154	156	2461
2010	2570	570	153	157	2443

<sup>\*)</sup> Inclusiv paturile din centrele de sănătate

<sup>\*\*)</sup> Exclusiv stomatologi

INS – Direcția de Statistică Buzău, <http://www.buzau.insse.ro/main.php?id=373>

Principalele unități sanitare, cu proprietate majoritară de stat, număr unități

Anii	Spitale	Policlinici	Dispensare medicale	Centre de sănătate	Creșe	Farmacii <sup>*)</sup>
2002	7	-	12	2	9	16
2003	6	-	7	2	9	15
2004	6	-	6	2	9	15
2005	6	1	6	2	9	12
2006	6	-	6	2	9	15
2007	7	-	6	1	9	15
2008	7	-	6	1	9	13
2009	7	-	6	1	9	13
2010	7	-	6	1	9	15
2011	5	-	6	-	9	12

<sup>\*)</sup> Inclusiv puncte farmaceutice.

INS – Direcția de Statistică Buzău, <http://www.buzau.insse.ro/main.php?id=373>

Principalele unități sanitare, cu proprietate privată, în anul 2011, număr unități

Județ	Spitale	Policlinici	Cabinete medicale de familie	Cabinete medicale de medicină generală	Cabinete medicale de specialitate	Cabinete stomatologice
Buzău	2	4	70	3	98	113

continuare

Județ	Laboratoare medicale	Laboratoare tehnică dentară	Farmacii*	Depozite farmaceutice	Centre medicale
Buzău	16	33	133	8	-

\*) Inclusiv puncte farmaceutice

INS – Direcția de Statistică Buzău, <http://www.buzau.insse.ro/main.php?id=373>

#### 4.7 Cultura

Meleagurile Buzăului au dat țării nume de rezonanță în politică, literatură, artă, arhitectură, știință. Sunt binecunoscuți pașoptiștii și unioniștii Scarlat Voinescu, Costache Ciochinescu, Neagu Benescu, Petru Suciș Mureșan sau Dimitrie Racoviță.

În pictură au strălucit Nicolae Teodorescu, șeful școlii de zugrăvi de subțire, înființată la Buzău în 1831, între elevi numărându-se și nepotul său Gheorghe Tătărăscu, Ion Andreescu, profesor la Buzău între anii 1872 și 1878, Ștefan Popescu, Grigore Negoșanu, Constantin Petrescu-Dragoe, Adina-Paula Moscu și Alexandru Moscu, muzicienii Nicolae și Maria Severeanu, prof. Ioan Vicol, pianistul George Moscu, baritonul Aurelian Costescu Duca, Nicu Poenaru și inegalabilul Nicolae Leonard, care a copilărit de la 6 ani în orașul Buzău. Alături de aceștia îi amintim și pe Nicolae Niculescu-Buzău, Nicolae Petre Rusu-Ciucurete, Vladimir Maximilian, George Ciprian, patronul spiritual al teatrului profesionist de la Buzău (înființat în 1995, inaugurat la 5 aprilie 1996).

În literatură, începând cu Mitrofan și Dionisie Romano, episcopi, și continuând cu Vasile Cârlova, primul poet modernist, amintim pe Vasile Voiculescu, Ion Caraion, Ion Băieșu, Radu Cârneli, Laurențiu Ulici, Passionaria Stoicescu, Denisa Comănescu-Prelipceanu și mulți alții.

Știința este strălucit reprezentată prin savanți de renume și cu contribuții însemnate în domeniile lor de activitate. Nicolae Vaschide, ajuns director la Sorbona, prof. univ. Constantin Sudețeanu, academicienii Radu Vlădescu și Traian Săvulescu, renumitul oculist Nicolae Manolescu și, nu în ultimul rând, laureatul premiului Nobel pentru medicină, George Emil Palade, strălucit elev al cunoscutului liceu "Bogdan Petriceicu Hașdeu".

La Buzău s-au înființat și au activat societăți și asociații culturale între care, în 1893, filiala Ateneului, prima asociație a învățătorilor "Solidaritatea" (1882), gemenele asociației profesionale pe țară, societăți literare, muzicale și științifice, ceea ce conferă Buzăului un loc important între centrele de cultură și spiritualitate ale țării.

A pulsat aici și o puternică viață politică, la Buzău constituindu-se și activând secțiuni ale majorității formațiunilor politice cunoscute - Partidul Conservator (19 febr. 1902), Partidul Țărănesc (30 dec. 1918), Partidul Național Țărănesc (1927), Partidul Național Liberal (1882), Partidul Poporului, Partidul Național Agrar, Partidul Național Creștin, Partidul Socialist și altele. S-a desfășurat în timp o acerbă concurență politică, fricțiuni și chiar conflicte soldate cu victoria celor mai tari.

Dintre oamenii politici pe care documentele vremii îi consemnează frecvent amintim pe conservatorii Alexandru Marghiloman și Emil Teodoru, țărăniștii Anton Filoti, Apostol Albu, D. Șerbescu - Lopătari, Vasile Antonescu, Pompiliu Ioanițescu, fost subsecretar de stat în Ministerul de Interne, liberalii Constantin Angelescu, Justin Stănescu, George Dunca, Alexandru Ionescu Brădeanu, Mircea Cătuneanu etc.

#### Numărul și activitatea bibliotecilor

Anii	Biblioteci (total)			din care: biblioteci publice		
	Unități (număr)	Volume existente (mii)	Volume eliberate (mii)	Unități (număr)	Volume existente (mii)	Volume eliberate (mii)
2000	343	2321	1340	85	884	740
2001	337	2316	1425	85	897	811
2002	334	2333	1413	85	908	813

2003	329	2350	1371	85	923	742
2004	329	2365	1155	85	925	514
2005	329	2385	1097	85	938	484
2006	328	2465	1086	85	960	438
2007	319	2515	1029	85	957	389
2008	322	2767	1072	86	1017	404
2009	322	2752	1149	86	989	389
2010	318	2703	993	86	1004	394

INS – Direcția de Statistică Buzău, <http://www.buzau.insse.ro/main.php?id=373>

#### 4.8 Economie

Județul Buzău se remarcă prin diversitatea ramurilor economice specifice economiei naționale, predominantă fiind industria, urmată de agricultură, comerț și servicii.

Pentru următoarele produse industriale județul Buzău este singurul producător din România:

- aparate de cale ferată, tirfoane de cale ferată, traverse metalice;
- garnituri de frână și elemente de etanșare pentru autovehicule;
- cord metalic pentru armarea cauciucurilor;
- pulbere metalică pentru compoziția electrozilor de sudură, cât și pentru sinterizarea unor piese mecanice sau pentru recondiționarea de piese uzate;
- filtre și sisteme complexe de purificare a apei, precum și a altor fluide alimentare, care înglobează cartușe filtrante sau filtrant-absorbante în combinație cu alte tehnologii de filtrare (dionizare, oxidare cu lumină ultravioletă, ultrafiltrare).

Pentru alte câteva produse Buzăul ocupă un loc important în economia națională:

- electrozi de sudură;
- sârmă trasă cu conținut scăzut de carbon, sârmă zincată, plase sudate, plase împletite;
- parbrize pentru autovehicule;
- filtre de aer și de ulei pentru autovehicule;
- organe de asamblare pentru industria electrotehnică și electronică (șuruburi, șaibe, piulițe, nituri, prezoane etc.);

- aparataj electric de joasă tensiune, transformatoare, corpuri de iluminat public, copuri de iluminat cu halogen.

Se mai produc, de asemenea:

- geamuri de diverse tipuri, oglinzi de artă;
- produse din policlorură de vinil: granule, țevi și tuburi, folii termocontractibile; conductori electrici și cordoane cu izolație din policlorură de vinil; saci, sacoșe, pungi, folii și confecții din polietilenă; produse injectate și sintetizate din polietilenă; produse termoformate din polistiren, saci multistrat cu valvă, saci și containere din țesătură din polipropilenă, filtre pentru ulei, aer și combustibil pentru toate autovehiculele, cărbune activ (granulat și pulbere);
- produse din mase plastice pentru construcții, panouri termoizolante, tâmplărie PVC, tâmplărie din oțel și aluminiu, confecții metalice;
- produse din plastic: ambalaje farmaceutice, reperi injectate cu diverse utilizări, bidoane din plastic, amestecuri;
- saci și pungi din diferite materiale plastic;
- stingătoare și alte produse specifice PSI;
- produse chimice - adezivi pentru încălțăminte, adezivi pentru instalații sanitare;
- compresoare medicale;
- cazane de abur, cazane de apă fierbinte;
- coturi și teuri din oțel carbon;
- compensatori metalici de dilatație, orice dimensiuni;
- corpuri de iluminat cu halogen și clasice, tâmplărie de aluminiu cu sau fără barieră termică, geam termopan;
- proiectare, execuție și service pentru instalații gaze, instalații electrice și termice;
- utilaje tehnologice pentru economia națională (metalurgie, siderurgie, energetică, industria alimentară, chimie, minerit, agricultură), piese de schimb, piese forjate liber și în matriță, cazane de abur, boilere pentru apă menajeră, electrofiltre, capace ANSI și coturi ANSI, instalații mobile de distribuție, produse petroliere, reductoare și carcase metalice;
- rele electrice și termice, contactoare, panouri electrice, bloc de protecție și măsură monofazat 32A, cablu coaxial, cap stender, guler etanșare, clemă întindere bransament, clemă

derivație Cu - Al sau clemă derivație cu dinți, armături și lanțuri de medie tensiune, dispozitive de legare la pământ, alte produse pentru industria electrotehnică;

- produse din sticlă pentru uz casnic
- obiecte decorative din sticlă, prelucrate manual, inclusiv obiecte tip Gallé, cele mai cunoscute fiind lămpile și vasele tip Gallé; orașul Buzău are o tradiție recunoscută în fabricarea acestor produse; în afara marilor producători de obiecte din sticlă. Există o multitudine de mici firme private specializate în producția de obiecte tip Gallé și care exportă în toată lumea.

- mobilă și alte produse din lemn;
- fire acrilice 100% sau în amestec cu lână, poliamidă, vâscoză, bumbac sau în, fire simple sau răsucite, fire cu napeuri sau fantezii;
- confecții textile - există o gamă largă de firme mari, cooperative sau firme mici care produc îmbrăcăminte și confecții textile;
- produse ceramice și panouri din beton pentru construcții;
- zahăr;
- ulei alimentar;
- vinuri de calitate, băuturi alcoolice distilate, preparate alcoolice;
- carne și produse din carne;
- pâine și produse de patiserie, paste făinoase.

Agricultura județului constituie un parametru important al activității economice a județului, subliniind calitatea deosebită a stratului fertil. În zona de câmpie se cultivă: grâu, porumb, floarea-soarelui, sfeclă furajeră și sfeclă de zahăr, legume. În zonele de deal există plantații importante de pomi fructiferi. Pe colinele înșorite se află podgorii renumite, unde se cultivă soiuri de calitate. Vinurile produse în județul Buzău sunt renumite prin premiile și medaliile câștigate la concursuri internaționale de anvergură.

În județ își desfășoară activitatea 36 de societăți comerciale cu profil agricol cu capital de stat, 7 societăți comerciale cu capital privat și 130 societăți agricole cu capital privat.

Județul Buzău are un potențial important privitor la cercetarea științifică în agricultură, în cadrul județului desfășurându-și activitatea următoarele stațiuni de cercetare și producție:

*Strategia de Dezvoltare Locală pentru perioada 2014 – 2020  
a comunei GHERGHEASA, Județul BUZĂU*

- Stațiunea de cercetare și producție viti-vinicolă Pietroasa;
- Stațiunea de cercetare și producție pomicolă Cândești;
- Stațiunea de cercetare și producție legumicolă Buzău;
- Stațiunea de cercetare și creștere a ovinelor Rușețu;
- Stațiunea de cercetare și creștere a vacilor Dulbanu.

În județ există mai multe firme specializate în prestarea unei game largi de servicii, cum ar fi:

- servicii de informatică;
- edituri și tipografii;
- construcții;
- transporturi;
- servicii publice;
- turism.

Unități locale active pe activități ale economiei naționale și clase de mărime,  
în anul 2010, număr unități

Județul/ Activități (secțiuni CAEN Rev. 2)	Total	din care: pe clase de mărime, după numărul de salariați			
		0-9	10-49	50-249	250 și peste
<b>Buzău</b>	<b>9498</b>	<b>8556</b>	<b>758</b>	<b>157</b>	<b>27</b>
Agricultură, silvicultură și pescuit	408	367	38	2	1
Industrie extractivă	23	18	4	1	-
Industrie prelucrătoare	1026	691	241	78	16
Producția și furnizarea de energie electrică și termică, gaze, apă caldă și aer condiționat	24	17	3	2	2
Distribuția apei; salubritate, gestionarea deșeurilor, activități de decontaminare a terenurilor	31	22	3	3	3
Construcții	853	736	94	20	3
Comerț cu ridicata și cu amănuntul; repararea autovehiculelor și motocicletelor	4545	4279	239	27	-
Transport și depozitare	692	650	38	2	2
Hoteluri și restaurante	257	230	24	3	-

*Strategia de Dezvoltare Locală pentru perioada 2014 – 2020  
a comunei GHERGHEASA, Județul BUZĂU*

Informații și comunicații	165	156	7	2	-
Intermedieri financiare și asigurări	144	142	2	-	-
Tranzacții imobiliare	111	108	2	1	-
Activități profesionale, științifice și tehnice	600	571	26	3	-
Activități de servicii administrative și activități de servicii suport	193	159	25	9	-
Învățământ *	36	33	2	1	-
Sănătate și asistență socială *	191	183	7	1	-
Activități de spectacole, culturale și recreative	58	56	1	1	-
Alte activități de servicii	141	138	2	1	-

\*) Include numai unitățile locale cu activitate de învățământ sau sănătate și asistență socială, organizate ca societăți comerciale

INS – Direcția de Statistică Buzău, <http://www.buzau.insse.ro/main.php?id=373>

Investițiile brute ale unităților locale active din industrie, construcții,  
comerț și alte servicii, pe activitățile economiei naționale, în anul 2010

Județul Buzău Activități (secțiuni CAEN Rev. 2)	Investiții brute (milioane lei prețuri curente)
<b>Total</b>	1823
Industrie extractivă	4
Industrie prelucrătoare	509
Producția și furnizarea de energie electrică și termică, gaze, apă caldă și aer condiționat	67
Distribuția apei; salubritate, gestionarea deșeurilor, activități de decontaminare	21
Construcții	41
Comerț cu ridicata și cu amănuntul; repararea autovehiculelor și motocicletelor	163
Transport, depozitare și activități de poștă și curier	35
Hoteluri și restaurante	16
Informații și comunicații	3
Tranzacții imobiliare, închirieri și activități de servicii prestate în principal întreprinderilor	953
Învățământ *	1
Sănătate și asistență socială *	7

**Strategia de Dezvoltare Locală pentru perioada 2014 – 2020  
a comunei GHERGHEASA, Județul BUZĂU**

Alte activități de servicii

3

\*) Include numai unitățile locale cu activitate de învățământ sau sănătate și asistență socială, organizate ca societăți comerciale

INS – Direcția de Statistică Buzău, <http://www.buzau.insse.ro/main.php?id=373>

#### 4.9 Agricultura și silvicultura

Suprafața județului este de 6.102,6 km<sup>2</sup> (2,6 % din suprafața țării). Județul Buzău se întinde pe aproape tot bazinul hidrografic al râului Buzău care izvorăște din curbură Carpaților. Disponerea armonioasă a celor trei forme de relief caracterizează județul Buzău, astfel: la nord se găsesc Munții Buzău, parte din Carpații de Curbură; la sud se găsește câmpia, aparținând Câmpiei Române, iar la mijloc, o regiune de dealuri acoperite cu livezi. Unele dealuri coboară spre sud, ceea ce le conferă un climat sud-mediteranean favorabil viticulturii, regiunea Pietroasele fiind renumită pentru vinurile sale.

<b>1. Suprafața agricolă</b>	<b>4.023,7 ha</b>
din care:	
- arabil	2.565,6 ha
- pășuni	896,4 ha
- fânețe	287,5 ha
- vii și pepiniere viticole	161,9 ha
- livezi și pepiniere pomicele	112,3 ha
<b>2. Suprafața neagricolă</b>	<b>2.078,9 ha</b>
din care:	
- păduri	1.637,1 ha
- ape	113,2 ha
- neproductiv	82,3 ha
- drumuri	89,7 ha
- construcții	156,6 ha

INS – Direcția de Statistică Buzău, <http://www.buzau.insse.ro/main.php?id=373>

*Strategia de Dezvoltare Locală pentru perioada 2014 – 2020  
a comunei GHERGHEASA, Județul BUZĂU*

Suprafața cultivată cu principalele culturi, hectare

Anii	Suprafața cultivată - total	Cereale pentru boabe	Grâu și secară	Orz și orzoaică	Porumb boabe
2000	251715	178644	52786	3442	121375
2001	255202	190789	68609	6302	114132
2002	256297	185722	64031	11985	108037
2003	248633	171521	42352	4376	123460
2004	263174	198341	45247	5073	150655
2005	243812	172661	51180	7240	113056
2006	247808	170367	57999	4418	106850
2007	247609	164511	51535	8489	103159
2008	305481	213266	91553	8755	111506
2009	258936	181314	78231	10995	90505
2010	254271	174679	81787	17498	72544

**Continuare**

Anii	Cartofi	Sfeclă de zahăr	din care:		Legume
			Plante uleioase	Floarea soarelui	
2000	1767	217	40343	39243	8757
2001	1647	640	32886	31305	8900
2002	1575	299	36481	32789	9263
2003	1582	958	42913	42088	8583
2004	960	53	40336	39274	7378
2005	1446	-	46153	44424	8304
2006	1453	-	53245	46368	7023
2007	1720	-	53965	39707	8354
2008	1386	-	61372	51084	8161
2009	1373	-	48493	30746	6585
2010	1361	-	45627	25407	6340

INS – Direcția de Statistică Buzău, <http://www.buzau.insse.ro/main.php?id=373>

*Strategia de Dezvoltare Locală pentru perioada 2014 – 2020  
a comunei GHERGHEASA, Județul BUZĂU*

Producția ramurii agricole\*), mii lei prețuri curente

Anii	Total	Vegetală	Animală	Servicii agricole
2001	734882	478097	244938	11847
2002	684274	332214	344239	7821
2003	1245184	848413	389626	7145
2004	1602994	1111461	482580	8953
2005	1219862	725575	486552	7735
2006	1288175	722525	555598	10052
2007	1154455	644442	502964	7049
2008	1745767	1191468	548204	6095
2009	1466404	872365	585405	8634
2010	1839179	1358006	472625	8548

\*) Conform metodologiei Eurostat privind "Conturile Economice pentru Agricultură".

INS – Direcția de Statistică Buzău, <http://www.buzau.insse.ro/main.php?id=373>

Producția agricolă vegetală la principalele culturi, tone

Anii	Cereale boabe	din care:			Cartofi	Sfeclă de zahăr	Floarea soarelui	Struguri	Fructe
		Grâu și secară	Orz și orzoaică	Porumb boabe					
2000	380321	128691	8606	241904	15184	2105	45055	88945	30982
2001	503776	196578	15629	288663	21544	8658	33203	75756	54909
2002	266798	36453	4608	225500	16526	4382	16764	50361	16544
2003	486516	2141	2737	480886	26441	4864	70323	83939	136364
2004	830255	128124	12754	686528	13335	1553	64380	93543	16981
2005	617154	136761	10926	467927	17604	-	59864	20240	74926
2006	485167	143897	8945	330459	21347	-	68926	63318	40085
2007	137696	56797	7096	73144	16935	-	20974	62741	35179
2008	487564	292241	23795	168681	14392	-	51938	82344	44644
2009	387825	201877	23309	159572	17733	-	51171	77493	51342
2010	695321	256263	45485	386569	15831	-	42084	38082	92443

INS – Direcția de Statistică Buzău, <http://www.buzau.insse.ro/main.php?id=373>

*Strategia de Dezvoltare Locală pentru perioada 2014 – 2020  
a comunei GHERGHEASA, Județul BUZĂU*

Producția medie la hectar a principalelor culturi, în anul 2010, kg / ha

Județul Buzău	Total	din care: proprietate majoritar privată
Grâu și secară	3 133	3 138
Orz și orzoaică	2 599	2 606
Ovăz	1 934	1 961
Porumb boabe	5 329	5 334
Mazăre boabe	2 001	2 014
Fasole boabe	1 465	1 477
Cartofi	11 330	11 330
Cartofi de toamnă	11 843	11 843
Floarea soarelui	1 656	1 658
Tomate	11 382	11 376
Ceapă uscată	13 068	13 068
Varză albă	20 986	21 009
Pepeni verzi și galbeni	22 627	22 628
Lucernă	17 110	17146
Trifoi	14 349	15 304

INS – Direcția de Statistică Buzău, <http://www.buzau.insse.ro/main.php?id=373>

Suprafața viilor pe rod, în anul 2010, hectare

Județul Buzău	Total	Din care proprietate majoritar privată
Vii pe rod – total	10 922	10 978
Vii altoite pe rod	7 754	7 630
Vii hibride pe rod	3 168	3 168

Producția totală de struguri, în anul 2010, tone

Județul Buzău	Total	Din care proprietate majoritar privată
Vii pe rod – total	38 082	3 8019
Vii altoite pe rod	22 884	22 821
Vii hibride pe rod	15 198	15 198

*Strategia de Dezvoltare Locală pentru perioada 2014 – 2020  
a comunei GHERGHEASA, Județul BUZĂU*

Producția medie de struguri la hectar, în anul 2010, kg / ha

Județul Buzău	Total	Din care proprietate majoritar privată
Vii pe rod – total	3 487	3 521
Vii altoite pe rod	2 951	2 991
Vii hibride pe rod	4 797	4 797

Producția totală de fructe, în anul 2010, tone

Județul Buzău	Total	Din care proprietate majoritar privată
Fructe – total	92 443	9 1465
Prune	61 947	6 1344
Mere	19 880	19 545
Pere	2 701	2695
Piersici și nectarine	846	846
Cireșe și vișine	3 285	3 251
Caise și zarzăre	856	856
Nuci	2 063	2 063
Căpșuni	31	31
Alte fructe	834	834

INS – Direcția de Statistică Buzău, <http://www.buzau.insse.ro/main.php?id=373>

Efectivele de animale, capete

Anii	Bovine		Porcine		Ovine		Caprine
	Total	din care: vaci, bivolițe și juninci	Total	din care: scroafe de prăsilă	Total	din care: oi și mioare	
1990*	14 4100	56 200	258 000	21 400	381700	267 600	56 882
1995*	88 581	52 371	139 311	6 548	295 198	221 988	29 365
2000*	86 337	52 796	109 663	4 467	227 851	176 905	21 927
2001*	78 246	46 973	91 409	4 065	204 581	164 645	17 726
2002*	77 895	45 645	88 316	4 435	211 340	168 628	20 100
2003*	78 593	46 266	97 418	4 887	208 331	171 013	22 672
2004 **	75 846	42 661	155 596	7 114	184 597	161 603	22 215
2005 **	77 660	45 385	156 766	7 297	188 482	157 605	23 014

*Strategia de Dezvoltare Locală pentru perioada 2014 – 2020  
a comunei GHERGHEASA, Județul BUZĂU*

2006 **	78 182	42 195	160 725	5 700	197 441	182 286	21 992
2007 **	79 783	43 425	143 937	4 213	210 723	194 338	21 779
2008 **	74 937	40 315	123 721	5 623	192 066	177 583	22 201
2009 **	67 369	39 177	121 697	5 258	206 813	192 136	22 091
2010 **	55 148	33 127	143 986	5 761	213 702	197 630	43 667

\*) La 31 decembrie

\*\*\*) La 1 decembrie

INS – Direcția de Statistică Buzău, <http://www.buzau.insse.ro/main.php?id=373>

**Producția agricolă animală, în anul 2010**

Județul Buzău	Total	din care: proprietate majoritar privată
Carne – total (tone greutate în viu)*	25 337	25322
Carne de bovine (tone greutate în viu)*	5312	5312
Carne de porcine (tone greutate în viu)*	11 688	11679
Carne de ovine și caprine (tone greutate în viu)*	2 721	2719
Carne de pasăre (tone greutate în viu)*	5 609	5609
Lapte – total (mii hl)	1 213	1213
Lapte de vacă și bivoliță (mii hl)**	1 113	1113
Lână –total (tone)	364	363
Ouă – total (milioane bucăți)	198	198
Miere extrasă (tone)	387	385

\*) Reprezintă greutatea animalelor destinate sacrificării pentru consum

\*\*\*) Inclusiv consumul vițelilor

INS – Direcția de Statistică Buzău, <http://www.buzau.insse.ro/main.php?id=373>

**Parcul de tractoare și principalele mașini agricole din agricultură\*, la 31 decembrie, bucăți**

Anii	Tractoare agricole fizice	Pluguri pentru tractor	Semănători mecanice	Combine autopropulsate pentru recoltat: cereale și furaje
1990	3 157	1 971	946	992
1995	4 175	2 864	1 184	1 077
2000	4 101	3 130	1 423	698
2001	4 109	2 984	1 359	560
2002	3 810	2 786	1 350	505
2003	3 327	2 575	1 105	378
2004	3 549	2 867	1 247	344

*Strategia de Dezvoltare Locală pentru perioada 2014 – 2020  
a comunei GHERGHEASA, Județul BUZĂU*

2005	2 927	3 099	1 100	352
2006	3 004	2 978	1 101	356
2007	3 105	2 978	1 121	361
2008	3 127	2 978	1 151	361
2009	3 187	2 978	1 151	366
2010	3 187	2 978	1 151	366

<sup>1</sup> Aferent unităților care au agricultura ca activitate principală (inclusiv exploatațile agricole individuale)

INS – Direcția de Statistică Buzău, <http://www.buzau.insse.ro/main.php?id=373>

#### 4.10 Turism

Teritoriul județului Buzău, leagănul culturii și civilizației române, conservă vestigii care atestă existența omului în regiune din timpuri străvechi. Unelte și arme din orașe sau pietre cioplite au fost scoase la lumină în câteva locuri pe teritoriul județului, cât și obiecte ceramice din Neolitic și Epoca Bronzului aparținând Culturilor Boian, Gumești și Monteoru. Vestigiile din Epoca Bronzului au fost descoperite în regiunea de dealuri, care împreună cu ruinele câmpului roman de la Pietroasele și ale altor câteva așezări dacice stau mărturie a continuității vieții și civilizației pe acest teritoriu.

Numele Mousaios (Buzău) a fost pentru prima dată menționat în scris într-o scrisoare a guvernatorului roman din Dobrogea trimisă lui Vasile cel Mare, episcopul de Capadichia, în anul 376 d.Hr. Scrisoarea menționează existența, pe malurile râului Mousaios, a unei așezări urbane (polis) numită tot Mousaios (Buzău). Documentul se găsește în Biblioteca Vaticanului.

#### Capacitatea și activitatea de cazare turistică

Anii	Capacitate de cazare		Sosiri (mii)	Înnoptări (mii)	Indicii de utilizare netă a capacității în funcțiune (%)
	Existență (locuri)	În funcțiune (mii locuri-zile)			
2000	2750	751,2	48,6	145,0	19,3
2001	2596	689,5	48,2	130,3	18,9
2002	2538	682,2	50,2	128,6	18,8
2003	2653	631,4	61,3	169,7	26,9
2004	1788	625,7	68,2	163,0	26,0

*Strategia de Dezvoltare Locală pentru perioada 2014 – 2020  
a comunei GHERGHEASA, Județul BUZĂU*

2005	2382	679,4	63,2	159,0	23,4
2006	2106	754,5	62,3	165,4	21,9
2007	2181	780,3	64,6	182,9	23,4
2008	2360	827,0	71,3	199,4	24,1
2009	2509	908,9	60,9	181,5	20,0
2010	2574	939,3	58,6	148,6	15,8
2011	2748	968,0	48,1	153,9	15,9

INS – Direcția de Statistică Buzău, <http://www.buzau.insse.ro/main.php?id=373>

Structurile de primire turistică cu funcțiuni de cazare turistică, la 31 iulie 2010

<b>Județul Buzău</b>	<b>Număr</b>
Total	71
Hoteluri și moteluri	20
Hanuri turistice	-
Cabane turistice	-
Campinguri și unități tip căsuță	1
Vile turistice și bungalouri	12
Tabere de elevi și preșcolari	-
Pensiuni turistice urbane	4
Sate de vacanță	-
Pensiuni agroturistice	33
Hoteluri pentru tineret	-
Hosteluri	-
Popasuri turistice	1

*Obiective turistice*

Situat în sud-estul României, acest județ se întinde pe aproape întreg bazinul hidrografic al râului Buzău reunind armonios trei forme de relief: munți la nord, câmpii la sud și în rest zonă de dealuri subcarpatice.

Configurația geografică, varietatea peisajului și multitudinea de râuri au creat condiții propice pentru așezările omenești și continuitatea acestora de-a lungul timpurilor. Peisajele variate în special în zona de munte și deal, cât și elementele populare, etnografice și istorice oferă o atracție specială pentru turiști.

Munții Buzăului și Vrancei situați în partea nordică a județului, acoperiți de păduri seculare și pajiști largi cu faună bogată sunt puncte de interes pentru turiștii care vin aici la odihnă, cât și pentru pescari și vânători.

Munții Buzău: Penteleu, cel mai mare și cel mai înalt (1772 m deasupra nivelului mării) și Siriu (1659 m altitudine) este ușor de urcat și mult mai atractiv datorită peisajelor pitorești. Aici se găsește Lacul Vulturilor numit și Lacul Fără Fund, format în perioada periglaciară și care este un fenomen impresionant la această altitudine.

Zona de deal, cunoscută sub numele de subcarpații Buzăului, are altitudini cuprinse între 400 – 800 m și este acoperită de podgorii. Podgoria Dealul Mare este cea mai cunoscută. În aceasta zonă se întâlnește un fenomen unic, Vulcanii Noroioși de pe Dealurile Pâclelor.

Pe Valea Slănicului, lângă Lopătari, la o altitudine de 700 m, se întâlnește alt fenomen numit focurile vii, acestea fiind flăcări albastre care ard în crăpăturile solului. Lacurile județului Buzău sunt un punct de atracție turistică: Joseni, Policiori acestea fiind situate în Valea Grăbicina; Melediu la Odaștie; Lacurile Amara și Balta Albă sunt cunoscute pentru noroiul terapeutic. Pentru tratament turiștii își pot petrece vacanțele în stațiuni ca Sărata-Monteoru (ape minerale pentru reumatism), Fișici și Siriu.

Monumentele culturale, arhitecturale și istorice sunt: Câmpul Roman din satul Pietroasele, Biblioteca Vasile Voiculescu fondată în 1893, Muzeul Chihlimbarului din Colți, tabăra de vară de Sculptură în aer liber de la Măgura cu peste 256 sculpturi de piatră realizate în 16 ediții.

Se mai găsesc: Palatul Comunal construit între 1899 - 1903 adăpostind acum primăria Buzăului, Catedrala Episcopală construită în 1649, Seminarul Teologic, construit în 1838,

Tribunalul construit în 1911 – 1912, Muzeul Județului Buzău, Cimitirul Dumbrava care adăpostește bustul lui Petre Stănescu realizat de Constantin Brâncuși.

O importantă pagina de istorie a acestui județ o reprezintă descoperirea tezaurului Cloșca cu Puii de Aur sau Tezaurul de la Pietroasele în 1837 pe dealul Istrița.

Vulcanii noroioși de la Pâclele Mari și Pâclele Mici;  
Platoul Meledic - comuna Mânzălești;  
Dealul cu Lilieci Cernătești - comuna Cernătești;  
Focul viu - comuna Lopătari;  
Piatra Albă La Grunj - comuna Cernătești;  
Casa memorială Vasile Voiculescu - comuna Pârscov;  
Blocurile de calcar de la Bădila - comuna Viperești;  
Mănăstirea Ciolanu, Mănăstirea Barbu, Schitul Cetățuia - comuna Tisău;  
Mănăstirea Rătești, Mănăstirea Berca - comuna Berca;  
Mănăstirea Cârnu – comuna Pănătău;  
Schitul Ciobănoaia – comuna Merei;  
Mănăstirea Găvanu – comuna Mânzălești;  
Mănăstirea Poiana Mărului – comuna Bisoca;  
Mănăstirea Sfânta Treime – Podul Bulgarului – comuna Podgoria;  
Schitul Sf. Nifon – comuna Măgura;  
Schitul Sf. Ilie – comuna Vernești;  
Masivul Penteleu și Masivul Siriu - Lacul Vulturilor (Masivul Siriu);  
Lacurile Amara și Balta Albă.

*Strategia de Dezvoltare Locală pentru perioada 2014 – 2020  
a comunei GHERGHEASA, Județul BUZĂU*



*BUZĂU*

*Strategia de Dezvoltare Locală pentru perioada 2014 – 2020  
a comunei GHERGHEASA, Județul BUZĂU*

---



## CAPITOLUL V

### PREZENTAREA COMUNEI GHERGHEASA

#### 5.1 Localizare, accesibilitate și structură administrativă



Comuna Ghergheasa se află în partea de sud - est a țării și în estul județului Buzău, iar din punct de vedere geologic aparține Câmpiei Române Orientale.

Căile de acces care străbat comuna Ghergheasa sunt: DJ 203 A (Rm. Sărat – Amara) și DJ 220 (Boldu – Bălăceanu).

*Strategia de Dezvoltare Locală pentru perioada 2014 – 2020  
a comunei GHERGHEASA, Județul BUZĂU*

Din punct de vedere administrativ, comuna face parte din categoria comunelor mijlocii, având o suprafață de 5.559 ha și un număr de 2.493 locuitori.



Comuna este compusă din satele Ghergheasa (reședință de comună) și Sălcioara.

Vecinii comunei Ghergheasa sunt:

- E – Comuna Boldu;
- V – Comunele Bălăceanu și Ziduri;
- N – Comuna Puiști;
- S – Comuna Galbenu (județul Brăila)
- NV- Comuna Râmnicelu;

Distanța față de municipiile și orașele din județul Buzău sunt:

Buzău	50 km
Rm. Sărat	22 km
Nehoiu	119 km
Pătârlagele	106 km
Pogoanele	93 km

Distanțe către principalele orașe ale țării:

Brașov	206 km
Tg. Mureș	375 km
Cluj	477 km
Oradea	621 km
Timișoara	645 km
Deva	491 km
Craiova	393 km
Rm. Vâlcea	344 km
Pitești	282 km

București	160 km
Constanța	230 km
Iași	263 km
Suceava	312 km
Bacău	165 km

## **5.2. Elemente ale cadrului natural**

### **5.2.1 Relief**

Zona Ghergheasa este situată în Câmpia piemontană a Râmnicului, la aproximativ 50 m altitudine. Din punct de vedere tectonic, Câmpia Râmnicului face parte din Platforma Moesică, soclul acesteia fiind de origine hercinică, iar sedimentele superioare sunt de origine carpatică. Pătura sedimentară datează din perioada Sarmațian – Pleistocen.

Relieful comunei Ghergheasa este format dintr-o câmpie ușor înclinată de la NV către SE, cu o altitudine de circa 60 m. Altitudinea maximă pe care se dezvoltă localitatea Ghergheasa este situată între 50 – 57 m, iar în zona satului Sălcioara poate ajunge până la 65 - 71 m.

### **5.2.2 Caracteristici geotehnice**

Zona de câmpie este alcătuită din sedimente moi atribuite Holocenului și Pleistocenului, la suprafață dominând formațiunile loessoide, aluviunile și nisipurile, iar în adâncimi pietrișurile, nisipurile și marnele nisipoase.

Din punct de vedere geologic, zona este încadrată perioadei Cuaternare fiind alcătuită din depozite de vârstă Pleistocen Superioară și Holocen Superioară cu formațiuni cu granulație fină – argile nisipoase și argile care subliniază caracterul permanent de subsidență pe care l-a avut această regiune în cea mai mare parte a intervalului Pleistocen mediu - Holocen.

Litologic, Pleistocenul Superior este reprezentat prin nisipuri argiloase, cu intercalații de pietrișuri și depozite loessoide, iar Holocenul Superior este reprezentat prin depozitele

loessoide ale terasei joase, acumulările aluvionare ale luncilor, precum și nisipurile eoliene din regiune.

În urma unor studii geotehnice s-a evidențiat faptul că, terenul de fundare din zona studiată este reprezentat de pământuri coezive și necoezive constituite din prafuri argiloase, prafuri nisipoase – argiloase, argile prăfoase și nisipuri fine.

### **5.2.3 Hidrografia**

Rețeaua hidrografică este reprezentată de pârâul Ghergheasa care străbate comuna pe direcția NV – SE și se varsă la 7 - 8 km aval de localitate, în lacul Amara.

Pe această vale se află o salbă de 7 bălți cu o suprafață totală de 102 ha, dintre care 5 sunt amenajate în scop piscicol, iar două sunt secate. Adâncimea medie a bălților este de 2 m.

Apele freatice de pe teritoriul comunei Ghergheasa sunt nepotabile, acestea prezentând o mineralizație totală cu valori peste limitele admisibile.

### **5.2.4 Clima**

Comuna Ghergheasa are un climat temperat – continental de câmpie. Verile sunt călduroase, cu temperaturi care depășesc 30<sup>0</sup> C, iar iernile variabile de la un regim blând la unul aspru, înregistrându-se temperaturi și de -20<sup>0</sup> C, cu vânturi puternice și viscole aduse de crivăț.

La nivel local, clima este influențată de largă deschidere a câmpiei (diferențe mari de temperatură între sezonul cald și cel rece). În sezonul rece se produce frecvent ceața.

Temperatura medie multianuală este de 8 – 10<sup>0</sup> C, variațiile înregistrate datorându-se microreliefului și lacurilor. Media lunii celei mai calde, august, este de 23<sup>0</sup>C, iar media lunii celei mai reci, ianuarie, este de -3<sup>0</sup> C. Precipitațiile înregistrează o valoare medie multianuală de 480 mm.

### **5.2.5 Solul**

Pe teritoriul comunei Ghergheasa principalele tipuri de sol sunt:

- cernoziomurile (bogate în humus de mare fertilitate);
- cernoziomurile levigate;
- soluri brun – roșcate de pădure.

Aceste soluri se pretează atât cultivării cerealelor – grâu, orz, porumb, floarea-soarelui, sfeclă de zahăr, cât și plantelor medicinale și furajere.

### **5.2.6 Seismicitate**

Din punct de vedere seismic, teritoriul se încadrează în zona „B” cu coeficient  $k_s = 0,25$ . Perioada de colț  $T_c = 1,5$  secunde corespunzând gradului VII – MSK.

În conformitate cu STAS 11100/1/93 referitor la macrozonarea seismică a teritoriului României, comuna Ghergheasa se înscrie în aria seismică 9 grade MSK.

În conformitate cu Normativul P 100/2006 referitor la protecția antiseismică a construcțiilor civile, industriale și agricole, localitatea se înscrie în aria seismică A, cu perioada de colț  $T = 1$  sec. și accelerația de vârf a terenului  $a_g = 0,32$ .

### **5.2.7 Vegetația**

Comuna Ghergheasa se găsește în zona stepii, cu o vegetație alcătuită din păiuș și pir crestat ce alternează cu terenuri agricole, în unele zone întâlnindu-se și o vegetație hidromorfă, specifică spațiilor lacustre.

### **5.2.8 Fauna**

Fauna este caracterizată de animale specifice zonei de stepă, atât sălbatice (șoareci, popândăi, iepuri, vulpi, șerpi etc.), cât și domestice (bovine, ovine, caprine, cabaline, porcine, canine etc.).

Totodată, pe raza comunei întâlnim și specii de păsări precum prepelița, potârnichea, graurul, ciocârlia, cioara de mănătură, porumbelul, vrabia, guguștiucul cât și o diversitate mare de insecte. Ihtiofauna este reprezentată prin crap, caras, clean și plătică.

### **5.3 Scurt istoric**

Comuna Gheorgheasa a fost atestată documentar la sfârșitul secolului VIII. Conform unor materiale cartografice (harta austriacă din 1790 - 1791 și harta rusă din 1835) cât și a unor date extrase din dicționarul geografic din 1898 se confirmă faptul că, satul Ghergheasa a luat ființă în perioada 1790 - 1791 cu un efectiv de 25 de familii ce numărau 125 de persoane proveniți din părțile Brașovului, din curba carpatică a Buzăului și din raiaua Brăilei care au format o așezare ce a purtat numele ”Bătrâna”.

În anul 1810 satul „Bătrâna” (sat de bordeie) s-a strămutat pe teritoriul comunei Gheorgheasa de astăzi, luând numele de la moșia unei proprietărese, Gherghina. Comuna avea 41 familii și era păstorită de preoții Enache Stoica și Șerban Stoica – fiul preotului, care a fost mai întâi dascăl, apoi va ajunge preot în locul tatălul său.

În anul 1846 a fost construită Biserica Ortodoxă „Sf. Gheorghe” din Sălcioara, iar în anul 1907 a fost construită Biserica Ortodoxă „Sf. Neculai” din Ghergheasa.

Locuitorii satelor Gergheasa și Sălcioara au participat la mișcările sociale din anul 1907. În timpul primului război mondial cei mai mulți ostași din comuna Ghergheasa au luptat în rândul Regimentului 9 Infanterie Râmnicu Sărat și s-au evidențiat în luptele de pe Valea Argeșului. În aceeași perioadă istorică, localitățile Ghergheasa și Sălcioara au fost pe linia frontului, în timpul bătăliei de la Râmnicu Sărat. Linia frontului a fost Râmnicu Sărat – Ghergheasa - Șuțu, rezistența de aici permițând afluirea trupelor române în Moldova, fapt ce a determinat victoria în marile bătălii din vara anului 1917 (Mărăști, Mărășești, Oituz).

Deși inițial locuitorii satului Sălcioara s-au împotrivit colectivizării, în cele din urmă acesta a fost supus regimului din acea vreme, fiind ultimul sat cooperativizat din zona de câmpie a Regiunii Ploiești.

#### 5.4 Elemente de patrimoniu

Pe teritoriul comunei Ghergheasa se află mai multe situri arheologice.

Lista monumentelor istorice din comuna Ghergheasa

Poziția din Lista monumentelor istorice - 2010	Cod clasificare	Denumire	Localitate	Adresă	Datare
345	BZ-I-s-B-02277	Situl arheologic de la Sălchioara	Sat Sălchioara Comuna Ghergheasa	„Movila nebunului” „Trei movile”	
346	BZ-I-s-B-02277.01	Așezare	Sat Sălchioara Comuna Ghergheasa	„Trei movile”, în colțul Pădurii Sălchioara, la cca 1km NV de sat	Sec. XVI - VIII
347	BZ-I-s-B-02277.02	Așezare	Sat Sălchioara Comuna Ghergheasa	„Movila Nebunului”, în colțul Pădurii Sălchioara, la 3,5 km NV de sat	Sec. XI, Epoca medievală timpurie, Cultura Dridu
348	BZ-I-s-B-02277.03	Vestigii	Sat Sălchioara Comuna Ghergheasa	„Trei movile”, în colțul Pădurii Sălchioara, la cca 1km NV de sat	Sec. III – IV p. Chr., Epoca Migrațiilor, Cultura Sântana de Mureș - Cerneahov
349	BZ-I-s-B-02277.04	Așezare	Sat Sălchioara Comuna Ghergheasa	„Movila Nebunului”, în colțul Pădurii Sălchioara, la 3,5 km NV de sat	Mil. VI – V, Neolitic
350	BZ-I-s-B-02277.05	Așezare	Sat Sălchioara Comuna Ghergheasa	„Trei movile”, în colțul Pădurii Sălchioara, la cca	Sec. XII – V a. Chr, Hallstatt

*Strategia de Dezvoltare Locală pentru perioada 2014 – 2020  
a comunei GHERGHEASA, Județul BUZĂU*

				1km NV de sat	
351	BZ-I-s-B-02277.06	Așezare	Sat Sălcioara Comuna Ghergheasa	„Trei movile”, în colțul Pădurii Sălcioara, la cca 1km NV de sat	Mil.V, Neolitic târziu
352	BZ-I-s-B-02277.07	Așezare	Sat Sălcioara Comuna Ghergheasa	„Trei movile”, în colțul Pădurii Sălcioara, la cca 1km NV de sat	Mil.V, Eneolitic

*Sursa: [www.patrimoniu.gov.ro](http://www.patrimoniu.gov.ro)  
Ministerul Culturii și Patrimoniului Național  
Institutul Național al Patrimoniului*

## CAPITOLUL VI

### ANALIZA SITUAȚIEI CURENTE

#### 6.1 Economie

Principala preocupare a locuitorilor comunei Ghergheasa este agricultura. Marea majoritate a acestora se ocupă cu creșterea animalelor și cultivarea pământului, produsele fiind folosite atât pentru consum propriu, cât și pentru comercializare în piețele din orașele apropiate.

Autoritățile publice locale vin în sprijinul investitorilor punând la dispoziție o suprafață de 20 ha, spre concesiune, teren pretabil agriculturii.

Structura activităților economice pe domenii de activitate

<b>Domeniul de activitate</b>	<b>Număr de societăți</b>
Agricultură	10
Industrie alimentară	1
Comerț	3
Apicultură	2
Legumicultură	1
<b>Total</b>	<b>17</b>

#### 6.1.1 Agricultură

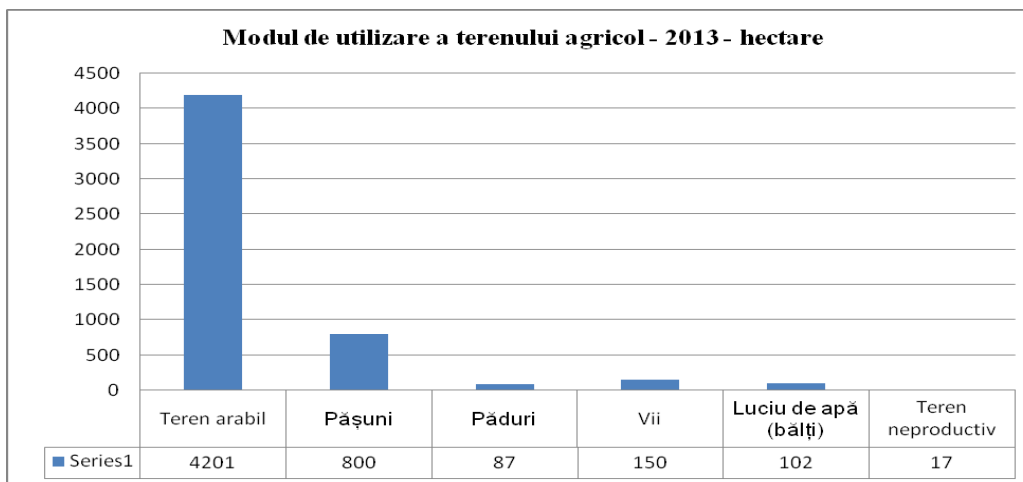
Fondul funciar agricol constituie principala resursă naturală a teritoriului localității, valorificarea acestuia conducând la dezvoltarea agriculturii ca funcțiune dominantă în profilul său social – economic.

Din analiza structurii fondului funciar, pe categorii de folosință și deținători, se constată că din totalul suprafeței comunei, ponderea cea mai mare o deține terenul agricol 92,66%, pășunile ocupă 14,31%, iar viile ocupă 2,69%.

Producțiile variază în funcție de factorii meteorologici ai anului respectiv. Produsele agricole rezultate în urma activităților specifice sunt valorificate de către producătorii particulari în propriile gospodării sau se comercializează în piețele din orașele apropiate.

Modul de utilizare al terenului agricol - anul 2013:

Teren arabil	4201 ha
Pășuni	800 ha
Păduri	87 ha
Vii	150 ha
Luciu de apă (bălți)	102 ha
Teren nereproductiv	17 ha

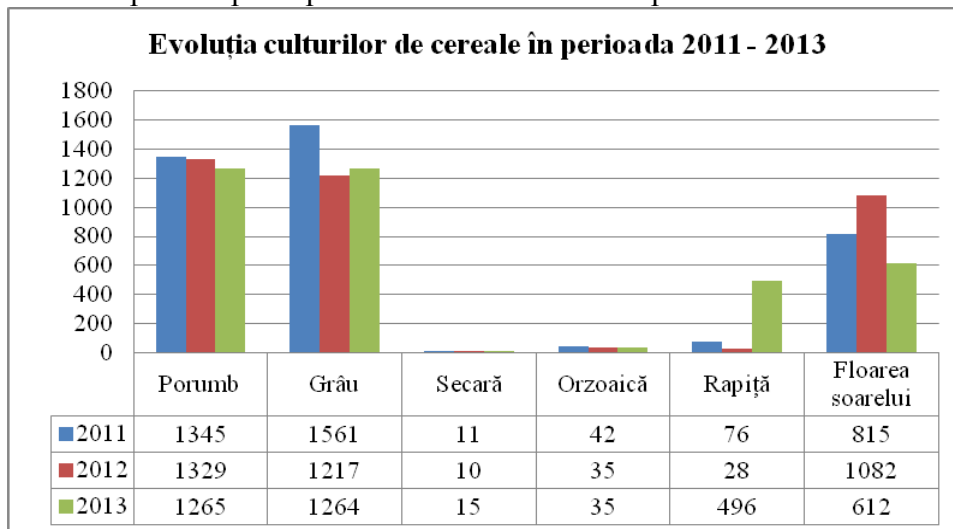


### 6.1.1.1 Cultivarea plantelor

În perioada 2011 - 2013, pe raza comunei a fost cultivată o suprafață medie de 3.746 ha, astfel:

Plante cultivate	Anul		
	2011	2012	2013
Porumb	1345 ha	1329 ha	1265 ha
Grâu	1561ha	1217 ha	1264 ha
Secară	11 ha	10 ha	15 ha
Orzoaică	42 ha	35 ha	35 ha
Rapiță	76 ha	28 ha	496 ha
Floarea soarelui	815 ha	1082 ha	612 ha
<b>Suprafață totală cultivată (ha)</b>	<b>3850 ha</b>	<b>3701 ha</b>	<b>3687 ha</b>

Grafic privind principalele culturi de cereale în perioada 2011 – 2013



Așa cum rezultă din graficul de mai sus, pe teritoriul comunei Ghergheasa, cele mai mari suprafețe sunt cultivate cu grâu, urmat de porumb și floarea soarelui. În anul 2013 se observă o creștere semnificativă a culturilor de rapiță, față de anii precedenți.



Teren agricol comuna Ghergheasa

### **6.1.1.2 Creșterea animalelor**

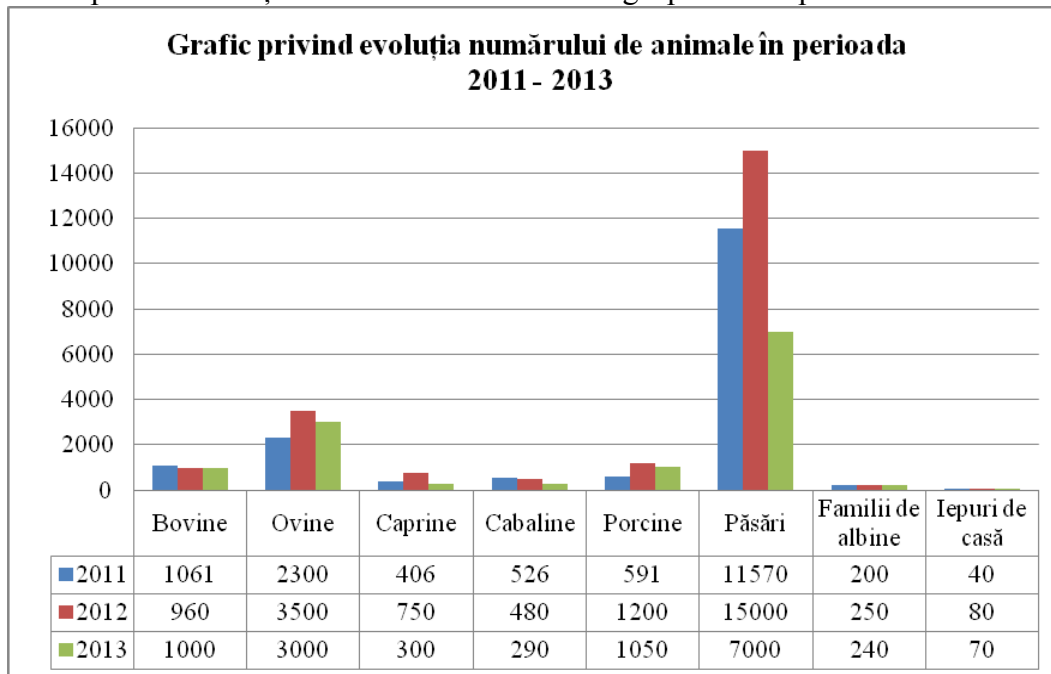
Una din ocupațiile principale ale locuitorilor este creșterea animalelor. În perioada 2011 – 2013 efectivul de animale înregistrat în gospodăriile din comuna Ghergheasa a fost următorul:

<b>Animale</b>	<b>Număr capete animale 2011</b>	<b>Număr capete animale 2012</b>	<b>Număr capete animale 2013</b>
<b>Bovine</b>	1061	960	1000
<b>Ovine</b>	2300	3500	3000

*Strategia de Dezvoltare Locală pentru perioada 2014 – 2020  
a comunei GHERGHEASA, Județul BUZĂU*

<b>Caprine</b>	406	750	300
<b>Cabaline</b>	526	480	290
<b>Porcine</b>	591	1200	1050
<b>Păsări</b>	11570	15000	7000
<b>Familii de albine</b>	200	250	240
<b>Iepuri de casă</b>	40	80	70

Grafic privind evoluția numărului de animale în gospodării în perioada 2011 - 2013



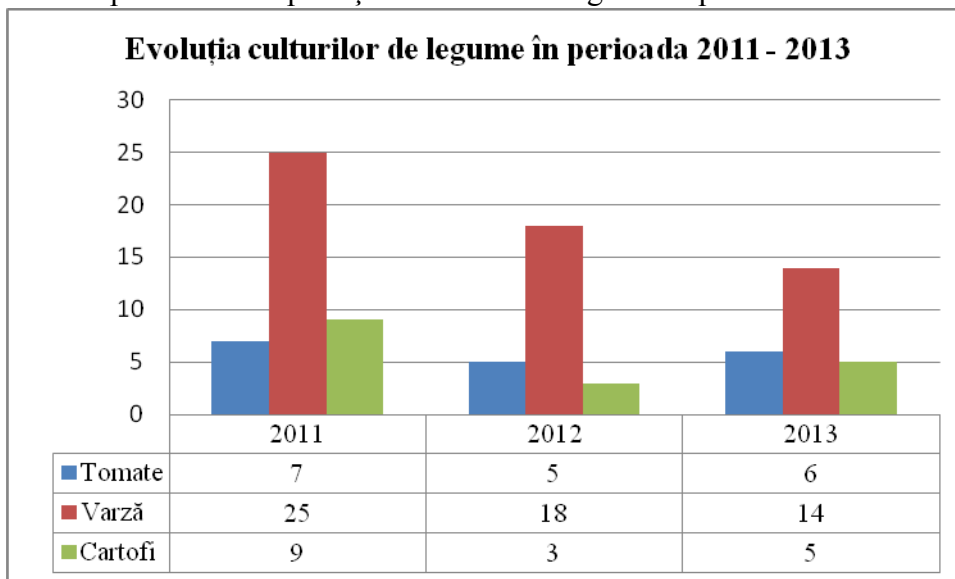
Serviciile de medicină veterinară sunt asigurate în dispensarul veterinar existent, de către medic sau tehnicianul veterinar. Comuna dispune și de o farmacie veterinară.

### 6.1.1.3 Legumicultura

Culturile de legume specifice comunei Gheorgheasa sunt cele de varză, cartofi și roșii.

Legume	Anul 2011	Anul 2012	Anul 2013	Suprafețe care se pot extinde
Tomate	7 ha	5 ha	6 ha	20 ha
Varză	25 ha	18 ha	14 ha	
Cartofi	9 ha	3 ha	5 ha	
<b>Suprafața totală (ha)</b>	<b>41 ha</b>	<b>26 ha</b>	<b>25 ha</b>	<b>20 ha</b>

Grafic reprezentând suprafețele cultivate cu legume în perioada 2011 – 2013



Irigarea terenurilor se face cu ajutorul unor foraje de mare adâncime. Datorită gradului avansat de degradare, cât și costurilor ridicate necesare utilizării în condiții optime a acestora, la nivelul comunei se impune înființarea unui nou sistem de irigare.

#### **6.1.1.4 Viticultură**

În comuna Ghergheasa, vița-de-vie hibridă este cultivată la marginea satelor, pe o suprafață de 150 ha, fiind folosită doar pentru consumul propriu al localnicilor.

#### **6.1.1.5 Pomicultură**

Sectorul pomicol al comunei nu este dezvoltat datorită terenului care nu se pretează acestui tip de activitate, anumite specii de pomi fructiferi existând doar în gospodăriile localnicilor pentru consumul propriu.

#### **6.1.1.6 Piscicultură**

Pe teritoriul comunei întâlnim o salbă de 7 bălți, dintre care 5 amenajate în scop piscicol, iar două sunt secate. Adâncimea medie a bălților este de 2 m, iar suprafața acestora este de 144 ha.

Pentru a pune în valoare potențialul piscicol al acestor bălți, autoritățile locale își propun asfaltarea digului dintre bălți, îndiguirea malurilor, plantarea de arbori pentru prevenirea alunecărilor de teren, precum și construirea unui complex turistic în jurul acestora.



Balta numărul 2



Balta numărul 3



Balta numărul 4 și Balta numărul 5

### **6.1.1.7 Silvicultură**

Suprafața terenurilor acoperite de păduri este de 87 ha, dintre acestea 57 ha se află în proprietatea statului, iar 30 ha în proprietate privată. Pădurea se află de-a lungul drumului DJ 208 și este formată din specii de stejar și salcâm.

Întrucât, iernile sunt foarte bogate în zăpezi este necesară înființarea perdelelor forestiere în această zonă.



Pădurea Sălcioara

### **6.1.2 Mediul de afaceri**

Pe raza comunei Ghergheasa își desfășoară activitatea un număr de 10 societăți agricole, 3 societăți cu profil comerț, 2 societăți axate pe apicultură, o societate cu profil legumicol și o societate de colectare și prelucrare a produselor lactate situată în localitatea Sălcioara.

Locuitorii comunei Ghergheasa beneficiază de două piețe de desfacere a produselor agricole.



Piața agroalimentară satul Ghergheasa

Lista întreprinzătorilor economici

<b>Nr. Crt.</b>	<b>Denumire</b>	<b>Domeniu de activitate</b>
1	S.C. Greenfresh Farm S.R.L.	Agricultura
2	S.C. Luci Agri Service S.R.L.	Agricultura
3	S.C. Agroradmir S.R.L.	Agricultura
4	S.C. Gemilo S.R.L.	Agricultura
5	S.C. Sam Stan S.R.L.	Agricultura
6	S.C. Banagrotrans S.R.L.	Agricultura
7	S.C. Divers com S.R.L.	Agricultura

8	PFA Neagu Nicolae	Agricultura
9	PFA Gheorghe Vasile	Agricultura
10	PFA Maciuca Giani	Agricultura
11	PFA Ion Octavian	Comert
12	S.C. Tudor 96 S.R.L.	Comert
13	S.C. Logas S.R.L.	Comert
14	PFA Dudau Tiberiu	Apicultura
15	PFA Rusu Afinel	Apicultura
16	PFA Dumitru Adrian	Legumicultura
17	S.C. Imed Prod Lax S.R.L.	Industria alimentară

### 6.1.3 Turismul

Comuna Ghergheasa nu dispune de un potențial turistic deosebit, tocmai de aceea nici nu au fost făcute investiții în acest domeniu de activitate. Singurul obiectiv de interes local este situl arheologic de la Sălcioara, inclus în lista monumentelor istorice din județul Buzău, care cuprinde o așezare din mileniul al V-lea, vestigii din epoca migrațiilor, cât și o așezare medievală aparținând culturii Dridu, din secolul al XI-lea.

Cu toate aceste lipsuri, prezența bălților și a pădurii Sălcioara ar putea constitui un punct de atracție pentru eventualii investitori, aici putând fi amenajat un complex turistic, zona dispunând de o amplasare de excepție.

Totodată, exploatarea bălților în scop piscicol ar putea atrage turiștii de week-end, pescuitul fiind o modalitate de relaxare și recreere pentru locuitorii comunei.

## **6.2 Infrastructura**

### **6.2.1 Utilitățile publice**

#### **6.2.1.1 Alimentarea cu apă potabilă și canalizarea**

Comuna Ghergheasa dispune de 25 km sistem centralizat și contorizat de alimentare cu apă potabilă, realizat în urma investiției „Extindere – Construire sistem de alimentare cu apă a satelor Ghergheasa și Sălcioara”. Serviciul de apă este subordonat primăriei și are 870 abonați.

Sistemul de alimentare cu apă este alcătuit din:

##### **1. Sat Ghergheasa**

- Front de captare compus din 2 foraje cu adâncimea  $H=60$  m;
- Conductă aducțiune de la foraje la stația de clorinare din PEID;
- Stație de clorinare;
- Rezervor de apă și stație de pompare;
- Rețea de distribuție PEID cu o lungime de 3,65 km.

##### **2. Sat Sălcioara**

- Front de captare compus din 2 foraje cu adâncimea  $H=60$  m;
- Conductă aducțiune de la foraje la stația de clorinare din PEID;
- Stație de clorinare;
- Rezervor de apă și stație de pompare;
- Rețea de distribuție PEID cu o lungime de 3,25 km.

Configurația rețelei este de tip ramificat și este amplasată în afara carosabilului, pe zona străzilor localităților. Pentru izolarea anumitor tronsoane de rețea s-au prevăzut cămine de vane și vane de linie. De asemenea, pentru stingerea incendiului, comuna beneficiază de 9 hidranți (5 în satul Sălcioara și 4 în satul Ghergheasa).

Recepția finală a sistemului de alimentare cu apă s-a făcut în luna mai 2010, ambele rețele de distribuție din cele două sate fiind prevăzute cu cișmele stradale cu golire automată (câte 2 cișmele în fiecare sat).

În ceea ce privește canalizarea, comuna nu beneficiază de rețea de canalizare a apelor uzate și stație de epurare. Acestea se colectează în prezent în fose individuale și latrine.

În acest scop, administrația locală are elaborat un studiu de fezabilitate pentru construirea sistemului de canalizare care prevede realizarea unor rețele de canalizare cu curgere gravitațională cu  $L = 2.850$  m și a două stații de pompare intermediare care pompează apele pe o lungime de cca. 230 m.

Aceste rețele vor fi amplasate de-a lungul drumului județean DJ 203 A și a drumurilor comunale. De asemenea, proiectul prevede și o stație de epurare mecano – biologică ( $Q = 80$  mc/zi) cu posibilități de extindere. Aceasta este compusă din:

- 1 canal îngropat, cu grătar;
- 1 separator de grăsimi și nisip, îngropat;
- 1 cămin colectare grăsimi, îngropat;
- 1 stație pompare ape uzate;
- 1 modul de epurare biologică montat, îngropat;
- Instalație de dezinfecție cu ultraviolete;
- Bazin stocare, pompare nămol stabilizat;
- Instalație de încărcat nămol în saci;
- Platformă betonată pentru depozitare saci cu nămol;
- Sediul personal de exploatare;
- Platformă betonată pentru depozitare saci de nisip.

Apele uzate vor fi preluate de la consumatori prin rețele colectoare și transportate gravitațional spre stația de epurare situată la cca. 500 m în partea de sud a localității Ghergheasa. După epurare și sterilizare, apele tratate vor fi evacuate gravitațional prin conductă PVC în pârâul Buzoiel.

#### **6.2.1.2 Alimentarea cu gaze naturale**

Pe teritoriul comunei există rețea de distribuție a gazelor naturale, în procent de 100%, pe o lungime de 25 km, gazele fiind preluate din magistrala Galați – Râmnicul Sărat. La rețeaua de distribuție a gazelor naturale sunt abonate un număr de 1020 persoane.

#### **6.2.1.3 Alimentarea cu căldură**

Încălzirea locuințelor se face cu sobe, care folosesc combustibil solid (lemne sau cărbuni) și cu gaze (centrale termice, sobe).

#### **6.2.1.4 Alimentarea cu energie electrică**

Alimentarea cu energie electrică a comunei Ghergheasa este făcută de către furnizorul local de energie S:C. ELECTRICA S.A. BUZĂU, rețeaua având o lungime de 25 km.

Pe teritoriul comunei funcționează un număr de 11 posturi transformare având o putere de 1,78 MVA:

- Sat Sălchioara – PT1 de 250 KVA, PT2 de 250 KVA, PT3 de 250 KVA, PT4 (irigații) de 250 KVA;

- Sat Ghergheasa – PT 1 (moară) de 160 KVA, PT 2 (cimitir) de 259 KVA, PT 3 (Amara) de 160 KVA, PT 4 (Apă) de 1100 KVA, PT 5 (Sat Nou) de 160 KVA, PT 6 (gaze) situat în câmp de 100 KVA și PT 7 (fost IAS) de 100 KVA retras din exploatare.

#### **6.2.1.5 Iluminatul public**

Rețeaua de iluminat public cuprinde 25 km și asigură necesarul integral al comunei. Pe viitor, autoritățile locale își propun atragerea de investiții pentru modernizarea rețelei prin înlocuirea becurilor actuale cu becuri cu LED.

#### **6.2.1.6 Gestionarea deșeurilor**

Deșeurile menajere sunt colectate neselectiv, din poartă în poartă, de către S.C. R.E.R. Ecologic Buzău, taxele pentru acest serviciu fiind plătite la primărie. Întrucât, zona este preponderent agricolă este necesară înființarea unui depozit de compost.

### 6.2.1.7 Transportul în comun

Transportul în comun este asigurat de S.C. ELA TRANS S.R.L., societate privată de transport persoane, pe ruta Ghergheasa - Râmnicu Sărat, tur-retur. În prezent, stațiile de autobuz nu sunt amenajate, urmărindu-se atragerea de investiții în acest sens.

### 6.2.1.8 Rețeaua de drumuri locale

La nivelul comunei există o rețea de drumuri structurată astfel:

Satul Ghergheasa:

- 1 drum comunal în lungime de 5 Km (DC 9 Ghergheasa - Galbenu);
- 19 drumuri vicinale;
- 51 ulițe
- 15 podețe.

Satul Sălcioara:

- 46 drumuri vicinale;
- 40 ulițe;
- 5 podețe.

Structura drumurilor la nivelul comunei este de 14 drumuri de balast, 119 drumuri din pământ stabilizat, 2 drumuri din balast + pământ și 1 drum cu îmbrăcăminte de piatră. Din cele 20 de podețe câte se află pe raza comunei Ghergheasa, 19 sunt din beton armat și 1 din structura metalică.

### 6.2.1.9 Rețeaua de comunicații

Rețeaua de comunicații a comunei Ghergheasa se prezintă astfel:

Rețea	Număr abonați
Internet	60
Telefonie mobilă	1500
Telefonie fixă	365
Cablu Tv	940

### **6.3 Mediu**

La nivelul comunei Ghergheasa nu există factori de poluare majori care să afecteze într-un grad ridicat calitatea aerului, apei și a solului. Cu toate acestea, lipsa unui sistem de canalizare și a unei stații de epurare performante, folosirea fertilizanților în agricultură într-un mod excesiv și fără controlul unor specialiști, colmatarea fântânilor, lipsa unor fose de calitate sunt câteva din problemele care pot aduce atingere mediului înconjurător în comuna Ghergheasa.

Pe lângă acestea, se întâlnesc o serie de situații negative generate de deșeurile rezultate din activitățile gospodărești, care afectează local apele și solurile datorită depozitării necontrolate a acestora. Aruncarea la întâmplare a acestor deșeuri, în spații neamenajate va conduce, pe viitor, la un impact periculos asupra mediului și sănătății oamenilor.

Pe lângă mirosul greu de suportat, mai ales în lunile de vară, depozitarea dezorganizată afectează atât imaginea vizuală a locuitorilor comunei, cât și a celor ce tranzitează comuna.

Pot fi menționate însă o serie de surse locale cu caracter temporar – accidental care să afecteze calitatea mediului:

- Surse fixe: sisteme de încălzire: procese de ardere combustibil solid și lichid, activitățile agricole desfășurate pe teritoriul comunei;
- Surse mobile: circulația pe drumurile județene și pe drumurile locale (autovehicule cu diferite tipuri și tonaje, utilaje agricole, transport în comun).

Fenomenele naturale de eroziune torențială și de suprafață determină degradarea solurilor și reducerea posibilității de utilizare a acestora.

Pentru a veni în sprijinul locuitorilor comunei, autoritățile locale își propun să atragă fonduri pentru înființarea unui depozit de compost care să trateze în mod corespunzător deșeurile organice biodegradabile.

## 6.4 Populația

Populația comunei este de 2.493 locuitori, conform recensământului din 2011.

Populația comunei Ghergheasa	
Ambele sexe	2.493
Masculin	1.211
Feminin	1.282

Structura populației pe grupe de vârstă:

Comuna Ghergheasa Recensământ populație 2011	Ambele sexe	Masculin	Feminin
0-4 ani	117	64	53
5-9 ani	127	62	65
10-14 ani	114	68	46
15-19 ani	113	63	50
20-24 ani	87	46	41
25-29 ani	70	34	36
30-34 ani	129	69	60
35-39 ani	145	80	65
40-44 ani	181	106	75
45-49 ani	76	49	27
50-54 ani	97	54	43
55-59 ani	148	70	78
60-64 ani	184	69	115
65-69 ani	214	83	131
70-74 ani	254	113	141
75-79 ani	222	103	119
80-84 ani	135	51	84
85 ani și peste	80	27	53

## *Strategia de Dezvoltare Locală pentru perioada 2014 – 2020 a comunei GHERGHEASA, Județul BUZĂU*

Populația este majoritar de etnie română, dar întâlnim și o comunitate de 44 romi și 3 persoane de alte etnii, iar ca religie sunt creștini ortodocși și câțiva adventiști. Numărul gospodăriilor înregistrate este de 944, iar numărul locuințelor este de 1024.

Evoluția construcțiilor de locuințe în perioada 2009-2013

Evoluția construcțiilor de locuințe / Autorizații emise	2009	2010	2011	2012	2013
	2	1	3	1	1

Numărul gospodăriilor și locuințelor din comuna Ghergheasa este următorul:

Denumirea localității	Număr gospodării	Număr locuințe
Ghergheasa	524	650
Sălcioara	420	500

### **6.5 Educație și activități sportive**

Infrastructura de învățământ a comunei Ghergheasa cuprinde:

- Școala Gimnazială Ghergheasa;
- Școala Primară Sălcioara;
- Grădinița cu program normal Ghergheasa;
- Grădinița cu program normal Sălcioara.

La instituțiile de învățământ din comuna Ghergheasa sunt înregistrați 178 elevi și 96 preșcolari, nefiind înregistrate cazuri de abandon școlar. În aceste instituții își desfășoară activitatea un număr de 20 cadre didactice, marea majoritate făcând naveta din localitățile învecinate.

Toate cele 4 unități de învățământ sunt racordate la rețeaua de apă, iar colectarea apelor uzate menajere se face în fose septice special amenajate.

În cadrul școlii gimnaziale din Ghergheasa funcționează o bibliotecă cu un volum de 4.120 cărți.



Școala Gimnazială Ghergheasa

Pe raza comunei se află o bază sportivă, a cărei amenajare se află într-un stadiu incipient, pe viitor urmărindu-se atragerea de investiții pentru modernizarea și dotarea acesteia. În prezent aici își desfășoară antrenamentele echipa de fotbal „Recolta Sălcioara”, care a participat la numeroase concursuri sportive, printre care și Superliga de fotbal.

În perioada următoare se vor continua lucrările de modernizare a bazei sportive care vor consta în racordarea la sistemul de apă centralizat și cel electric, precum și construirea tribunelor.



Baza sportivă Ghergheasa

## **6.6 Cultură și culte**

Comuna Ghergheasa beneficiază de două cămine culturale: unul în satul Ghergheasa și celălalt în satul Sălchioara. În cadrul Căminului Cultural Ghergheasa funcționează Biblioteca Comunală cu un volum de 5.424 cărți. Unul dintre proiectele în care a fost implicată biblioteca s-a desfășurat sub denumirea „Cartea de vacanță” și a cuprins și o expoziția de carte pentru copii, precum și o campanie de promovare a bibliotecii pe plan local pentru atragerea unui număr cât mai mare de cititori.



Biblioteca Comunală Ghergheasa


Căminele culturale necesită lucrări de modernizare (zugrăveli, schimbarea termopanelor), dar și de dotare a acestora cu mobilier și instalații de sonorizare.

În cadrul Căminului Cultural Ghergheasa funcționează ansamblul coral „Stejărelul”, care a participat la numeroase concursuri și a obținut premii importante. Ansamblul folcloric a fost sprijinit de către primăria locală cu costume populare.

*Strategia de Dezvoltare Locală pentru perioada 2014 – 2020  
a comunei GHERGHEASA, Județul BUZĂU*




Ansamblul coral „Stejărelel”



Diplome Ansamblul „Stejărelel”

Pe raza comunei Ghergheasa se află două biserici ortodoxe, și anume: Biserica Ortodoxă „Sfântul Neculai” din Ghergheasa construită în anul 1908, având hramul Sfântul Nicolae și Biserica Ortodoxă „Sfântul Gheorghe” din Sălcioara, construită în anul 1846, cu hramul Sfântul Gheorghe.



Biserica Ortodoxă „Sfântul Neculai”, sat Ghergheasa

Conform unor documente ale Arhivelor Statului din București, Moșia Ghergheasa aparținea mănăstirii de călugări din Băbeni, iar parohia avea deja o biserică din lemn care a funcționat până în anul 1901 – 1902, când a fost distrusă în urma unui incendiu.


În anul 1903 s-a pus temelia actualei biserici, parohia numărând 320 familii, conduse de preotul Teodor Ionescu.

Arhitectura bisericii este cea a bisericilor ortodoxe, în forma clasică a crucii, construcție solidă din cărămidă roșie, cu soclu de piatră, acoperită cu tablă galvanizată, cu trei turlă, una deschisă și două închise pe pronaos. După cutremurul din 10 noiembrie 1940, când biserica a suferit daune serioase, s-a reparat și repictat între anii 1956 – 1958. A urmat cutremurul din 1977, când biserica a suferit din nou stricăciuni mari, dărâamându-se tot plafonul.

Din cauza celor două cutremure, între anii 1991 – 1993 se trece la consolidarea pereților la exterior cu armătură din fier – beton și tencuială în praf de piatră. Între anii 1996 – 2000 se face consolidarea pereților la interior și se pictează din nou toată biserica între anii 2001 – 2003. Biserica a fost resfințită în anul 2005, iar în 2008 au fost înlocuite ferestrele și ușile, a fost introdusă o centrală termică și a fost executat un pavaj în fața bisericii.

### **6.7 Sănătate și asistență socială**

Starea de sănătate a locuitorilor comunei este monitorizată în cadrul celor două unități sanitare existente în localitățile Ghergheasa și Sălcioara. La dispensarul din Ghergheasa funcționează un cabinet individual de medicină de familie, iar în Sălcioara funcționează un punct de lucru al acestuia. Serviciile medicale sunt asigurate de un medic de familie și doi asistenți medicali. De asemeni, în localitățile menționate funcționează și două farmacii.



Farmacie satul Ghergheasa

Punctul de lucru din satul Sălchioara necesită lucrări de renovare, iar în cel din satul Ghergheasa sunt necesare lucrări de renovare a apartamentelor cu destinație ”Casa specialistului”.

Serviciul de asistență și protecție socială constă în asigurarea serviciilor de specialitate pentru persoanele cu handicap conform Legii 448 / 2006, instrumentarea dosarelor pentru ajutoarele de încălzire a locuinței, precum și instrumentarea dosarelor pentru protecția și promovarea dreptului copilului conform Legii 272 / 2004.

În evidența Compartimentului de asistență socială a comunei Ghergheasa sunt înregistrate 35 familii care primesc ajutor social, 10 persoane cu handicap și însoțitor și 8 copii în plasament.

## **6.8 Administrația publică**

### Structura pe departamente:

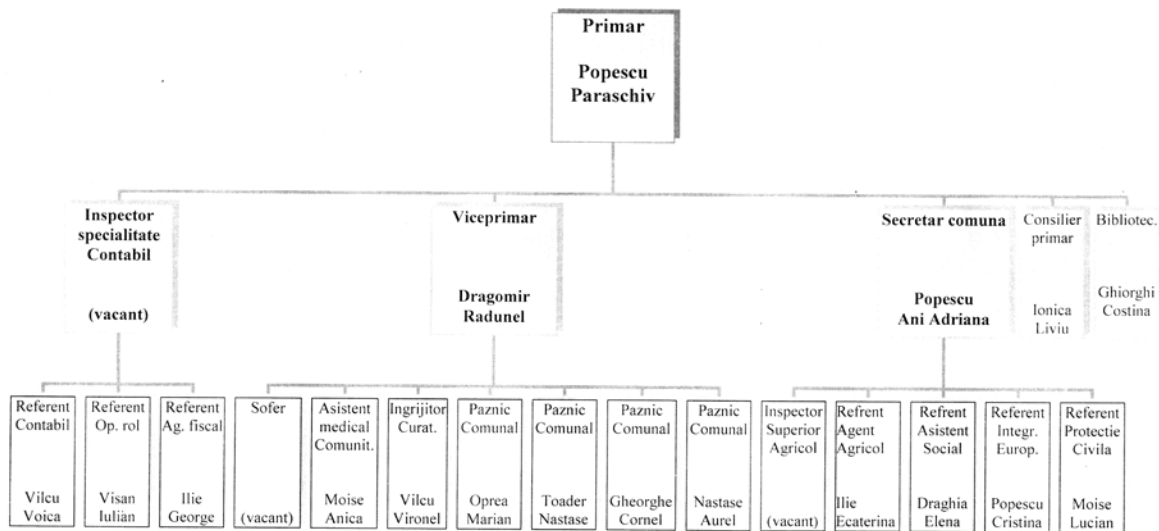
- Administrație publică – 5
- Stare civilă – 1
- Protecția civilă, situații de urgență și pompieri – 1
- Personal administrativ și servicii – 5
- Amenzi persoane – 1
- Contabilitate și finanțe – 2
- Asistență socială – 1
- Posturi vacante – 2
- Integrare europeană – 1
- Servicii subordonate – 1



Primăria Comunei Ghergheasa

## ORGANIGRAMA PRIMĂRIEI GHERGHEASA

Anexa nr. 2 la HCL nr. 2 / 31.01.2012 privind statul de funcții și organigrama în cadrul Primăriei Ghergheasa

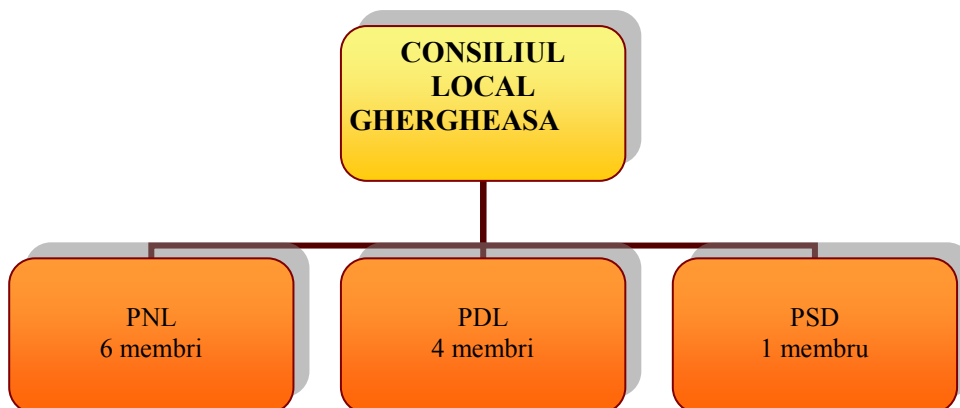


PRESEDINTE SEDINTA,  
IORDACHI VIOREL

SECRETAR,  
POPESCU ANI ADRIANA

Structura politică a consiliului local

Structura politică a consiliului local Ghergheasa este următoarea:



**6.8.1 Venituri și buget preconizat**

<b>Venituri realizate (mii lei)</b>	<b>2009</b>	<b>2010</b>	<b>2011</b>	<b>2012</b>	<b>2013</b>
Venituri proprii	416	324	452	344	444
Venituri fiscale	2421	2078	2002	1624	1808

<b>Buget preconizat (mii lei)</b>	<b>2014</b>	<b>2015</b>	<b>2016</b>	<b>2017</b>	<b>2018</b>	<b>2019</b>	<b>2020</b>
Venituri proprii	2088	2600	2100	2162	2232	2302	2382

*Strategia de Dezvoltare Locală pentru perioada 2014 – 2020  
a comunei GHERGHEASA, Județul BUZĂU*

---

## **CAPITOLUL VII**

### **ANALIZA SWOT**

Primul pas în elaborarea Strategiei de dezvoltare locală a comunei Ghergheasa a fost evaluarea situației curente a comunei din perspectiva domeniilor cheie, care a permis analiza în detaliu a tuturor aspectelor pozitive și negative ale evoluției sale.

În procesul de elaborare a strategiei s-a folosit analiza SWOT, ca instrument managerial, pentru evaluarea și prezentarea sintetică a aspectelor celor mai importante, care vor afecta într-un mod sau altul, evoluția viitoare a comunei Ghergheasa.

Orice comunitate trebuie să asimileze și să promoveze o viziune strategică în ceea ce privește dezvoltarea sa în viitor. Lipsa unei asemenea viziuni duce la o activitate administrativă haotică, în cadrul căreia se pot rata oportunități și se consumă irațional resurse prețioase.

Experiența internațională a arătat că proiectele și programele operaționale funcționează cel mai bine atunci când fac parte dintr-un cadru coerent și când există o coordonare la nivel strategic.

Procesul de planificare strategică (PPS) a vizat definirea reperelor strategice de dezvoltare a unei comunității pe o perioadă de 7 ani.

Etapele metodologice principale ale PPS au fost următoarele:

- realizarea unei analize preliminare;
- stabilirea viziunii asupra dezvoltării strategice a comunității;
- analiza sectorială a domeniilor strategice principale;
- articularea documentului strategic.

**Analiza SWOT** este o metodologie de analiză a unui proiect. Numele este descriptiv:

**S**trengths (puncte tari)

**W**eaknesses (puncte slabe)

**O**pportunities (oportunitati)

**T**hreats (riscuri).

Pentru a avea certitudine că politicile și programele existente corespund necesităților de dezvoltare a comunei Ghergheasa, în cadrul limitărilor impuse de resursele locale disponibile și pentru accesarea fondurilor prin care Uniunea Europeană susține politica de dezvoltare regională s-a impus elaborarea strategiei de dezvoltare locală pentru perioada 2014 - 2020.

Problemele cheie au fost identificate pe baza concluziilor evaluării premergătoare și prezentate în cadrul unei matrici, sub forma punctelor slabe, punctelor tari, oportunităților și amenințărilor.

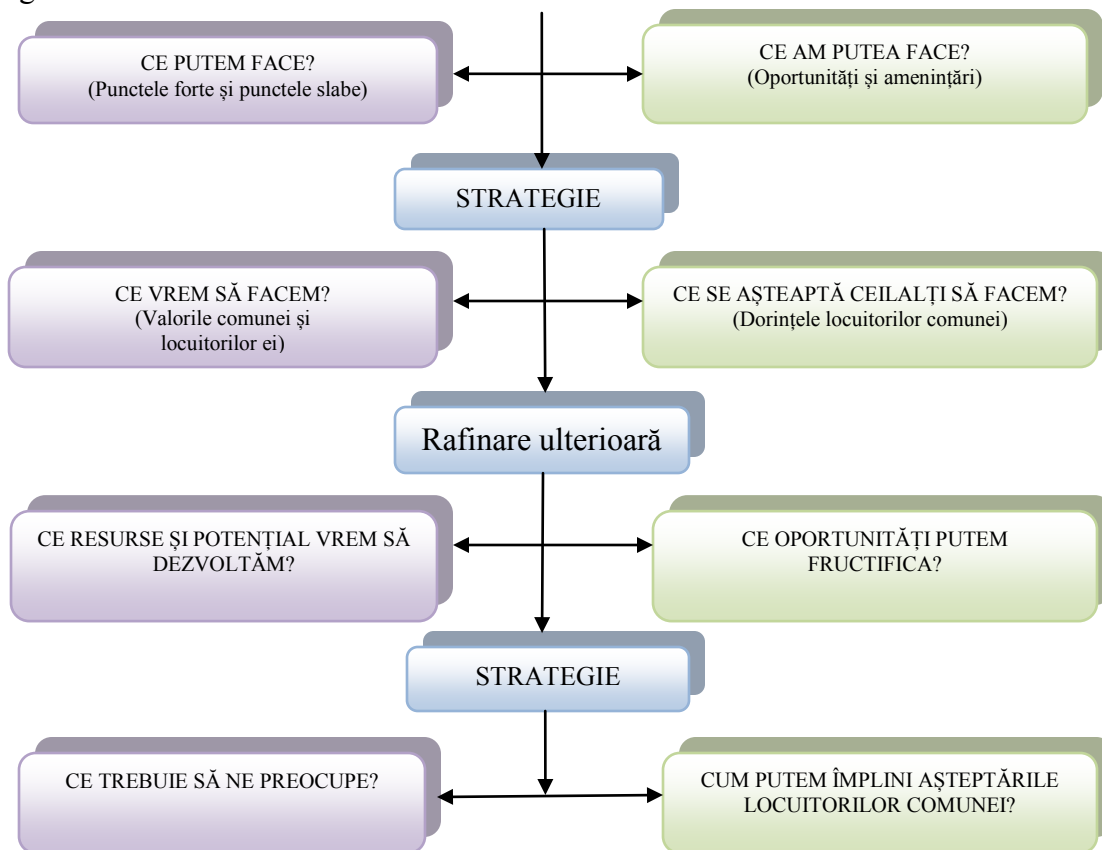
**Punctele tari** se referă la mediul intern și reprezintă resursele și capacitățile de care comunitatea dispune și care sunt superioare celor deținute de alte comunități similare.

**Punctele slabe** se referă la mediul intern și reprezintă resursele și capacitățile insuficiente sau de o calitate inferioară celor deținute de alte comunități similare.

**Oportunitățile** se referă la mediul extern și reprezintă suma evoluțiilor favorabile ale mediului de ansamblu al țării, care poate îmbrăca forme extrem de diferite plecând de la schimbările legislative, integrarea europeană și posibilitatea oferită comunității de a se dezvolta într-o formă superioară pe ansamblu sau pe domenii de interes.

**Amenințările** se referă la mediul extern și reprezintă evoluții defavorabile ale acestuia privite în ansamblu, care pot îmbrăca forme extrem de diferite, plecând de la schimbările de mentalitate, lacunele legislative și evoluții economice negative sau instabile care afectează capacitatea comunității de a atinge obiectivele strategice pe care și le-a propus.

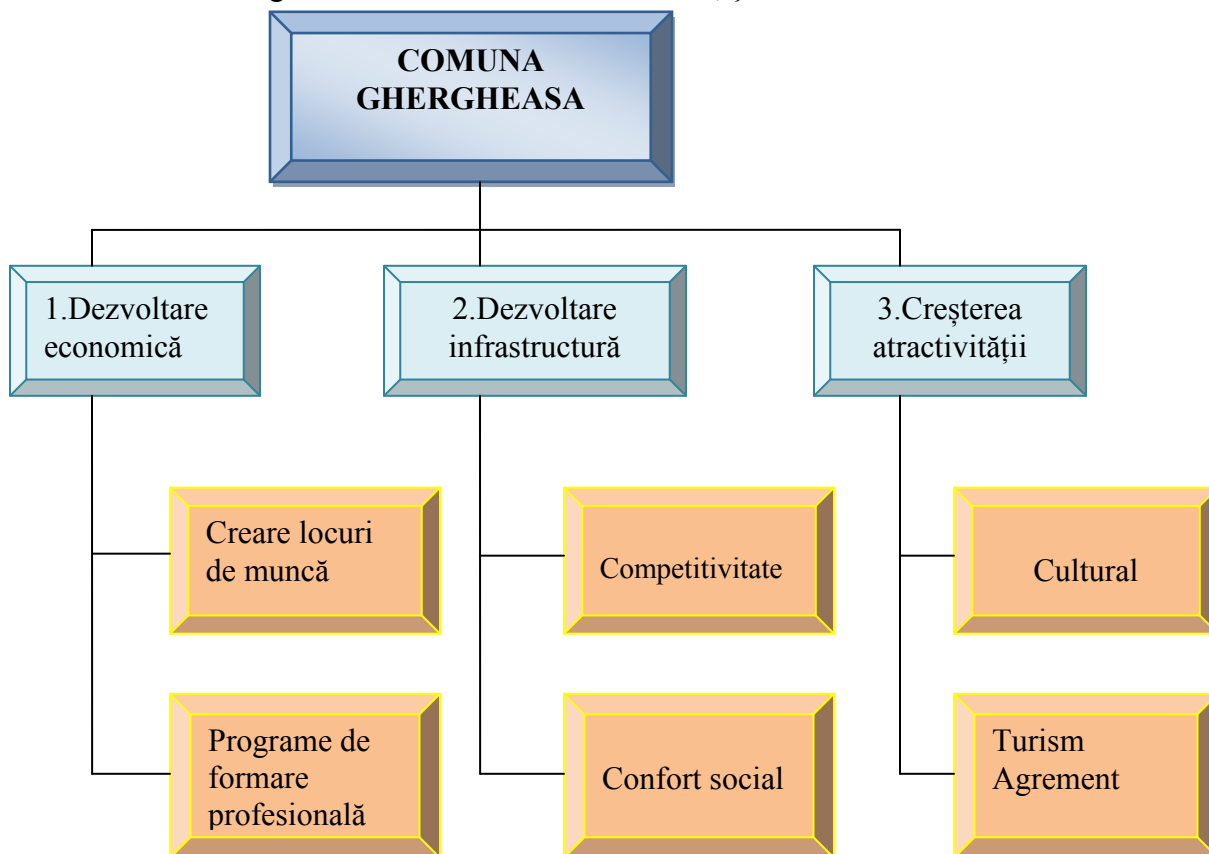
Amenințările pot fi concrete sau potențiale. Întrebări cheie care îndrumă analiza strategică:



Analiza SWOT are o deosebită utilitate în procesul de stabilire a direcțiilor de dezvoltare a comunității, permițând o mai bună gestionare a resurselor și relațiilor de interconștiențare. Totodată, prezentând în mod sintetic atât problemele, cât și realizările comunității, analiza SWOT permite înțelegerea rapidă, simultană și integrată a legăturilor dintre elementele pozitive și negative ale comunității.

Unele "oportunități" și "amenințări" vor apărea din "punctele tari" și "punctele slabe" ale comunității, iar amenințările pot fi concrete sau potențiale.

În urma analizei SWOT s-au identificat trei principii prioritare care ar trebui să stea la baza elaborării strategiei în vederea dezvoltării durabile, și anume:



## 7.1 Agricultură și dezvoltare rurală

PUNCTE TARI	PUNCTE SLABE
<ul style="list-style-type: none"><li>■ existența resursei umane pentru agricultură;</li><li>■ posibilitatea înființării fermelor de animale;</li><li>■ funcționarea dispensarului veterinar și a farmaciei veterinare;</li><li>■ existența unei flore diversificate facilitează dezvoltarea apiculturii;</li><li>■ existența a 87 ha pădure;</li><li>■ preocuparea populației pentru creșterea animalelor;</li><li>■ existența condițiilor și tradiției pentru dezvoltarea activității agrozootehnice, mai ales în gospodării;</li><li>■ existența subvențiilor pentru agricultură și creșterea animalelor;</li><li>■ funcționarea unui centru de colectare și prelucrare a laptelui;</li><li>■ existența a două piețe de desfacere a produselor agricole, acoperite și împrejmuite;</li><li>■ acordarea subvențiilor pentru agricultori;</li></ul>	<ul style="list-style-type: none"><li>■ resurse financiare insuficiente pentru cofinanțarea proiectelor finanțate prin fonduri europene;</li><li>■ desfacerea produselor apicole este destul de dificilă;</li><li>■ infrastructura de drumuri deficitară la nivel local;</li><li>■ insuficienta promovare a comunei;</li><li>■ accesul redus la informații și servicii de consultanță datorită numărului mic de posturi alocate pentru acest tip de servicii;</li><li>■ îmbătrânirea populației comunei și migrarea tinerilor către orașe și străinătate;</li><li>■ lipsa inițiativei de asociere și modul greșit în care este percepută asocierea;</li><li>■ degradarea pășunilor datorită utilizării excesive a acestora;</li><li>■ slaba informare a agricultorilor cu privire la normele europene;</li><li>■ cunoștințe insuficiente legate de elaborarea și implementarea proiectelor finanțate din fonduri europene;</li><li>■ zonă deficitară în spații verzi (parcuri amenajate).</li></ul>

OPORTUNITĂȚI	AMENINȚĂRI
<ul style="list-style-type: none"><li>■ crearea asociațiilor de producători în vederea asigurării unor lucrări agricole de bună calitate și pentru valorificarea produselor agricole;</li><li>■ existența cadrului legislativ pentru înființarea și dezvoltarea exploatărilor agricole;</li><li>■ stimularea asocierii terenurilor agricole, stimularea pieței de arendă și informarea populației privind renta viageră;</li><li>■ distanța relativ mică față de municipiile Râmnicul Sărat (22km) și Buzău (50 km) este un avantaj pentru investitori;</li><li>■ construirea unui nou sistem de irigații;</li><li>■ înființarea perdelelor forestiere;</li><li>■ prelucrarea pe plan local a produselor agricole și de origine animală;</li><li>■ dotarea cu utilaje și echipamente performante în raport cu structura agricolă actuală;</li><li>■ crearea de locuri de muncă în agricultură prin înființarea de microferme și ferme de creștere a animalelor;</li><li>■ efectuarea lucrărilor de cadastru extravilan;</li><li>■ dezvoltarea societăților agricole prin comasarea tarlalelor și exploatarea în sistem</li></ul>	<ul style="list-style-type: none"><li>■ efectele adverse ale schimbărilor climatice;</li><li>■ producția insuficient conectată la piața locală și regională;</li><li>■ schimbarea continuă a normelor de aplicare a unor legi și programe, metodologii, hotărâri, ordonanțe;</li><li>■ cadrul fiscal instabil și dificultățile legate de fiscalizare;</li><li>■ frecvență ridicată a perioadelor secetoase, care afectează agricultura;</li><li>■ risc crescut de viscole și înzăpeziri;</li><li>■ eroziunea și degradarea calității solurilor ce pot conduce la scăderea randamentului agricol;</li><li>■ fărâmițarea terenurilor;</li><li>■ depopularea mediului rural.</li></ul>

intensiv;

- diversificarea culturilor;
- înființarea unui depozit de compost;
- înființarea unui sector de prestări - servicii pentru meșteșugarii calificați;
- promovarea tradițiilor și obiceiurilor;

## 7.2 Infrastructură și mediu

PUNCTE TARI	PUNCTE SLABE
<ul style="list-style-type: none"><li>■ accesibilitate bună;</li><li>■ apropierea de municipiul Râmnicul Sărat;</li><li>■ existența rețelei de distribuție cu apă curentă;</li><li>■ existența hidranților (5 Sălcioara, 4 Ghergheasa);</li><li>■ existența rețelei de distribuție a gazelor naturale;</li><li>■ existența rețelei electrice;</li><li>■ existența rețelei de iluminat public;</li><li>■ existența rețelei de telefonie fixă și mobilă, cablu TV, internet;</li><li>■ rețeaua de drumuri locale are o stare funcțională;</li><li>■ transportul în comun este asigurat cu microbuze care circulă regulat;</li><li>■ nu există factori poluatori importanți;</li><li>■ existența serviciului de salubritate pentru colectarea deșeurilor menajere;</li><li>■ existența unui utilaj de gospodărire comunală (buldoexcavator).</li></ul>	<ul style="list-style-type: none"><li>■ lipsa rețelei de canalizare;</li><li>■ educația ecologică superficială;</li><li>■ colectarea neselectivă a deșeurilor, în vederea reciclării, refolosirii, recuperării sau valorificării lor în gospodărie (colectarea se face doar în instituții publice);</li><li>■ drumurile sătești și unele drumuri comunale sunt pietruite, nefiind prevăzute cu rigole laterale;</li><li>■ lipsa unui depozit conform pentru depozitarea deșeurilor;</li><li>■ degradarea infrastructurii rutiere prin neefectuarea lucrărilor de întreținere de către factorii responsabili;</li><li>■ stațiile de autobuz nu sunt amenajate;</li><li>■ surparea malurilor pârâului Ghergheasa;</li><li>■ există bălți neamenajate.</li></ul>

OPORTUNITĂȚI	AMENINȚĂRI
<ul style="list-style-type: none"><li>■ modernizarea drumurilor de interes local</li><li>■ amenajarea aleilor pietonale, a rigolelor și podețelor;</li><li>■ înființarea rețelei de canalizare a apelor menajere și a stației de epurare;</li><li>■ modernizarea rețelei de iluminat public prin introducerea de becuri cu led;<ul style="list-style-type: none"><li>■ inițierea unor programe de educare a populației privind colectarea selectivă a deșeurilor;</li></ul></li><li>■ posibilitatea accesării unor programe de finanțare ale Uniunii Europene pentru sprijinirea dezvoltării infrastructurii în mediul rural;</li><li>■ amenajarea stațiilor de autobuz;</li><li>■ efectuarea lucrărilor de întreținere și igienizare a căilor de acces;</li><li>■ modernizarea sistemului rutier (instalare indicatoare, marcarea treceri de pietoni etc) în vederea evitării accidentelor rutiere;</li><li>■ achiziție utilaj pentru serviciul public de gospodărire comunală;</li><li>■ achiziționarea unui sistem de monitorizare video în comună;</li><li>■ amenajare spații verzi și locuri de joacă pentru copii;</li><li>■ dotarea serviciilor de voluntariat pentru</li></ul>	<ul style="list-style-type: none"><li>■ resurse financiare insuficiente pentru cofinanțarea proiectelor finanțate prin Fonduri Structurale;</li><li>■ lipsa informării locuitorilor comunei legate de normele europene de mediu (protejarea apei, solului, aerului, gestionarea deșeurilor);</li><li>■ atitudinea de indiferență a cetățenilor față de protecția mediului;</li><li>■ depozitarea necontrolată a deșeurilor din activități gospodărești poate conduce la infiltrații în pânza freatică și la afectarea calității apei și a solului;</li><li>■ zona este expusă la riscuri naturale climatice (furtuni, secetă, înzăpeziri), dar și seismice.</li></ul>

situații de urgență cu echipamente specifice;

- valorificarea resurselor de energie regenerabilă;
- pregătirea și formarea continuă a personalului din administrația publică;
- campanii de îndrumare a micilor întreprinzători în vederea obținerii finanțării de proiecte în perioada de programare 2014 – 2020;
- consolidarea malurilor bălților;
- amenajrea bălților prin îndiguire;
- asfaltarea digului în satul Ghergheasa.

### 7.3 Economie

<b>PUNCTE TARI</b>	<b>PUNCTE SLABE</b>
<ul style="list-style-type: none"><li>■ posibilitatea concesionării unor terenuri în vederea dezvoltării antreprenoriale;</li><li>■ agricultura reprezintă o resursă importantă pentru economia locală;</li><li>■ existența forței de lucru;</li><li>■ existența subvențiilor pentru agricultură și creșterea animalelor;</li><li>■ funcționarea unui centru de colectare și prelucrare a laptelui;</li><li>■ tradiții locale în creșterea animalelor și cultivarea pământului;</li><li>■ existența programelor de finanțare;</li><li>■ poziția în teritoriu și accesibilitatea către orașe importante reprezintă elemente favorabile pentru investitori;</li><li>■ existența unor bălți exploatate în scop piscicol;</li><li>■ existența unor piețe (târguri) de desfacere a produselor locale.</li></ul>	<ul style="list-style-type: none"><li>■ resurse financiare la nivel local insuficiente pentru sprijinirea / promovarea unor investiții;</li><li>■ slaba diversificare a întreprinderilor în domeniile industrial și agrozootehnic;</li><li>■ slaba infrastructură de asistență pentru afaceri;</li><li>■ lipsa unui sistem de sprijin pentru implementarea noțiunilor de marketing;</li><li>■ slaba implementare a sistemului de asigurare a calității producției și produselor;</li><li>■ slaba preocupare pentru introducerea noilor tehnologii;</li><li>■ lipsa de receptivitate și flexibilitate a populației locale la cerințele pieței care determină decalaje economice mari, greu de recuperat;</li><li>■ insuficienta preocupare a agenților economici în recuperarea și refolosirea ambalajelor;</li><li>■ insuficienta coordonare între cererea și oferta de servicii prestate;</li><li>■ interes redus al investitorilor pentru demararea de afaceri în comună, datorită infrastructurii fizice și sociale neadecvate,</li></ul>

raportat la potențialul comunei;

- ponderea redusă a salariaților din totalul populației active;
- fluctuația schimbului valutar.

OPORTUNITĂȚI	AMENINȚĂRI
<ul style="list-style-type: none"> <li>■ crearea de locuri de muncă în agricultură prin înființarea de microferme și ferme de creștere a animalelor;</li> <li>■ înființarea unui sector de prestări - servicii pentru meșteșugarii calificați;</li> <li>■ programe guvernamentale pentru încurajarea inițiativelor locale, în special în domeniul dezvoltării zootehniei de către tineri fermieri;</li> <li>■ creșterea asistenței financiare din partea Uniunii Europene pentru IMM-uri, prin Fondurile Structurale;</li> <li>■ diversificarea programelor naționale de sprijin pentru IMM-uri;</li> <li>■ existența programelor guvernamentale de susținere a sectorului IMM;</li> <li>■ disponibilitatea de a încheia relații de parteneriat a autorităților locale, cu investitori locali sau străini;</li> <li>■ implicarea actorilor locali în rezolvarea problemelor comunității;</li> <li>■ diversificarea activităților productive în concordanță cu materiile prime locale;</li> <li>■ modernizarea morii din Sălcioara;</li> <li>■ completarea și finalizarea infrastructurii edilitare care să permită atragerea investitorilor.</li> </ul>	<ul style="list-style-type: none"> <li>■ rata ridicată a dobânzii la credite;</li> <li>■ oferte de creditare greu accesibile (garanții mari);</li> <li>■ schimbarea continuă a normelor de aplicare a unor legi și programe, metodologii, hotărâri, ordonanțe;</li> <li>■ reducerea populației active;</li> <li>■ creșterea muncii la negru, cu efecte negative asupra pieței muncii, economiei locale și asistenței sociale în perspectivă;</li> <li>■ invadarea pieței cu produse din import;</li> <li>■ menținerea unei capacități scăzute de adaptare a sistemelor de producție la cerințele economiei de piață.</li> <li>■ dificultăți în asociere cauzate de mentalitatea locuitorilor.</li> </ul>

## 7.4 Turism

PUNCTE TARI	PUNCTE SLABE
<ul style="list-style-type: none"><li>■ existența rețelelor de alimentare cu apă, energie electrică și gaze naturale și a căilor de acces;</li><li>■ existența bălților piscicole;</li><li>■ zonă fără surse majore de poluare;</li><li>■ existența unui sit arheologic în satul Sălcioara.</li></ul>	<ul style="list-style-type: none"><li>■ lipsa unei infrastructuri turistice (locuri de cazare și alimentație publică);</li><li>■ lipsa unor zone amenajate pentru agrement;</li><li>■ lipsa de interes a locuitorilor comunei în atragerea fondurilor europene, datorită condițiilor dificile de cofinanțare;</li><li>■ lipsa de preocupare a cetățenilor și autorităților locale privind promovarea comunei.</li></ul>

OPORTUNITĂȚI	AMENINȚĂRI
<ul style="list-style-type: none"><li>■ îmbunătățirea condițiilor infrastructurii rutiere și de utilități;</li><li>■ disponibilitatea unor resurse suplimentare, prin utilizarea programelor de finanțare ale Uniunii Europene;</li><li>■ amenajarea de spații verzi / parcuri;</li><li>■ amenajare locuri de agrement în jurul bălților și construirea unui complex turistic.</li></ul>	<ul style="list-style-type: none"><li>■ lipsa de implicare a locuitorilor în promovarea comunei, fapt ce conduce la scăderea gradului de atracție a turiștilor către aceasta zonă în favoarea altor regiuni din zonă mult mai atractive din punct de vedere turistic;</li><li>■ migrarea turistică către alte zone / regiuni cu potențial.</li></ul>

## 7.5 Educație și activități sportive

PUNCTE TARI	PUNCTE SLABE
<ul style="list-style-type: none"><li>■ cadrele didactice sunt perfecționate prin strategiile de formare în problematica reformei: abilitate curriculară, evaluare, negocierea conflictelor;</li><li>■ număr mare de cadre didactice titulare;</li><li>■ spații de școlarizare suficiente;</li><li>■ existența a două spații de joacă în incinta școlilor;</li><li>■ școlile beneficiază de toate utilitățile necesare;</li><li>■ nu există cazuri de abandon școlar;</li><li>■ implicarea cadrelor didactice în procesul de învățământ și în relația profesor - elev;</li><li>■ preocuparea conducerii instituției școlare pentru dezvoltarea bazei materiale;</li><li>■ exploatarea eficientă a timpului alocat procesului didactic prin respectarea curriculei școlare și pregătirea suplimentară a elevilor;</li><li>■ existența unei baze sportive și a unei echipe de fotbal.</li></ul>	<ul style="list-style-type: none"><li>■ lipsa unui psiholog în instituția de învățământ;</li><li>■ slaba alocare a fondurilor financiare în dezvoltarea unităților școlare;</li><li>■ terenuri de sport neamenajate;</li><li>■ dezinteresul unor elevi în procesul instructiv – educativ.</li></ul>

OPORTUNITĂȚI	AMENINȚĂRI
<ul style="list-style-type: none"><li>■ atragerea părinților în colaborarea cu școala;</li><li>■ oferta de formare continuă a cadrelor didactice;</li><li>■ sprijinirea financiară a școlărilor care doresc obținerea unei burse de studiu;</li><li>■ realizarea de proiecte pentru finanțarea unităților școlare din fonduri europene;</li><li>■ completarea dotării cu material didactic pe discipline de studiu;</li><li>■ reabilitarea școlii din satul Sălcioara (reparații, înlocuirea mobilierului);</li><li>■ construirea a două săli de sport în cadrul școlilor;</li><li>■ necesitatea consilierii copiilor ai căror părinți sunt plecați la muncă în străinătate;</li><li>■ achiziționarea unui sistem de monitorizare video în unitățile de învățământ;</li><li>■ prevenirea abandonului școlar prin derularea unor campanii de conștientizare în rândul elevilor;</li><li>■ continuarea lucrărilor de modernizare a bazei sportive (racordarea la sistemul de apă centralizat și cel electric, construirea tribunelor etc.).</li></ul>	<ul style="list-style-type: none"><li>■ scăderea natalității va duce la modificarea planului de școlarizare;</li><li>■ migrația părinților în afara granițelor duce la o instabilitate a efectivelor claselor;</li><li>■ mass - media are o influență negativă în promovarea imaginii școlii;</li><li>■ scăderea gradului de instrucție școlară a populației tinere;</li><li>■ reforma continuă din învățământ;</li><li>■ autonomia parțială a instituției școlare datorită necorelărilor legislative;</li><li>■ pierderea personalității juridice a instituțiilor școlare;</li><li>■ planul de învățământ și programele școlare prea încărcate la anumite discipline centreează actul educativ pe aspectul informativ, teoretic în defavoarea celui formativ;</li><li>■ accentuarea efectelor negative în educația elevilor datorită unei comunicări tot mai dificilă cu familia;</li><li>■ viteza de adaptare redusă, ceea ce conduce la apariția „generațiilor de sacrificiu”;</li><li>■ scăderea numărului populației.</li></ul>

## 7.6 Cultură și culte

PUNCTE TARI	PUNCTE SLABE
<ul style="list-style-type: none"><li>■ existența a două cămine culturale: unul în satul Ghergheasa, iar celălalt în satul Sălcioara;</li><li>■ existența unui ansamblu coral „Stejărelul” care a participat la multiple concursuri obținând premii importante;</li><li>■ respectarea tradițiilor și obiceiurilor;</li><li>■ existența bibliotecii școlare cu o bogată ofertă de literatură pedagogică și metodică de actualitate;</li><li>■ implicarea bibliotecii comunale în proiectul „Cartea de vacanță”, constând în prezentarea și expoziția de carte pentru copii;</li><li>■ existența unor campanii de promovare a bibliotecii pe plan local și atragerea unui număr cât mai mare de cititori;</li><li>■ existența încălzirii centralizate la biserici.</li></ul>	<ul style="list-style-type: none"><li>■ promovarea insuficientă a talentelor artistice locale;</li><li>■ lipsa fondurilor pentru renovarea căminelor culturale.</li></ul>

OPORTUNITĂȚI	AMENINȚĂRI
<ul style="list-style-type: none"><li>■ modernizarea căminelor culturale din comună și dotarea acestora (înlocuire mobilier, achiziționare instalație de sonorizare, înlocuirea tâmplăriei);</li><li>■ organizarea în cadrul școlilor de activități extracurriculare (atelier meșteșugărești, cercuri cultural – artistice, activități sportive);</li><li>■ finalizarea construcției bisericii ortodoxe „Sf. Neculai” din Ghergheasa.</li></ul>	<ul style="list-style-type: none"><li>■ dispariția unor obiceiuri tradiționale în contextul globalizării culturale actuale;</li><li>■ migrarea tinerilor;</li></ul>

## 7.7 Resurse umane – piața muncii

PUNCTE TARI	PUNCTE SLABE
<ul style="list-style-type: none"><li>■ populație aptă de muncă;</li><li>■ intenția crescută de ocupare a unui loc de muncă în rândul persoanelor fără ocupație;</li><li>■ existența forței de muncă formată în domeniul agriculturii;</li><li>■ rata infraționalității este situată în limitele naționale.</li></ul>	<ul style="list-style-type: none"><li>■ lipsa oportunităților de angajare în mediul rural;</li><li>■ lipsa unor centre locale de orientare, formare și reconversie profesională;</li><li>■ insuficienta armonizare a sistemului educațional cu cerințele pieței muncii și dezvoltării viitoare a societății;</li><li>■ migrarea tinerilor către oraș sau străinătate, locuri cu potențial de ocupare;</li><li>■ creșterea șomajului în rândul tinerilor absolvenți;</li><li>■ lipsa de perspectivă pentru persoanele cu vârstă de peste 40 ani;</li><li>■ adaptarea mai lentă a populației rurale mature și vârstnice la schimbările și provocările lumii actuale, în general, și la fenomenul mobilității și reconversiei profesionale, în special;</li><li>■ capacitatea financiară relativ scăzută a locuitorilor zonei.</li></ul>

OPORTUNITĂȚI	AMENINȚĂRI
<ul style="list-style-type: none"><li>■ dezvoltarea antreprenoriatului;</li><li>■ programe de includere socială în mod egal în piața forței de muncă, a femeilor și bărbaților;</li><li>■ accesarea unor finanțări nerambursabile care acordă sprijin proiectelor de resurse umane;</li><li>■ accesarea de fonduri nerambursabile pentru activități care să rezolve problema incluziunii sociale a grupurilor defavorizate;</li><li>■ posibilitatea accesării unor programe de finanțare guvernamentală pentru reconversie profesională și crearea de noi locuri de muncă pentru șomeri.</li></ul>	<ul style="list-style-type: none"><li>■ scăderea numărului persoanelor calificate, prin ieșirea acestora din viața activă;</li><li>■ adâncirea dezechilibrului între cerere și ofertă pe piața muncii;</li><li>■ creșterea muncii la negru, cu efecte negative asupra pieței muncii, economiei locale și asistenței sociale în perspectivă;</li><li>■ refuzul multor societăți de a angaja persoane a căror vârstă depășește 50 ani,</li><li>■ pierderea anumitor meșteșuguri datorită dezinteresului tinerilor față de acestea în favoarea unor meserii ce pot aduce venituri substanțiale.</li></ul>

## 7.8 Sănătate și asistență socială

PUNCTE TARI	PUNCTE SLABE
<ul style="list-style-type: none"><li>■ existența unui dispensar medical în Ghergheasa și a unui punct de lucru în Sălchioara;</li><li>■ existența unui cabinet de medicină de familie în satul Ghergheasa și a unui punct de lucru în satul Sălchioara;</li><li>■ existența unui medic de familie și a doi asistenți medicali;</li><li>■ existența a două farmacii;</li><li>■ activitatea medicală este informatizată;</li><li>■ existența compartimentului de asistență socială în cadrul primăriei;</li><li>■ persoanele cu handicap grav beneficiază de însoțitor;</li><li>■ existența ajutoarelor sociale pentru familiile aflate în imposibilitatea de a-și asigura traiul zilnic.</li></ul>	<ul style="list-style-type: none"><li>■ lipsa asistenței medicale specializate (oftalmologie, ORL, dermatologie etc);</li><li>■ absența unui psiholog în vederea consilierii pacienților cu handicap și a elevilor cu probleme;</li><li>■ serviciile acordate sunt afectate de bugetul insuficient;</li><li>■ sistemul de ajutor social nu încurajează reintegrarea activă;</li><li>■ personal insuficient pentru asistență socială;</li><li>■ societatea civilă insuficient implicată;</li><li>■ lipsa serviciilor medicale de urgență la nivel zonal, adaptate nevoilor;</li><li>■ informare insuficientă cu privire la alte fonduri sociale.</li></ul>

OPORTUNITĂȚI	AMENINȚĂRI
<ul style="list-style-type: none"><li>■ renovarea celor 2 apartamente („Casa specialistului”) situate în cadrul Dispensarului din satul Ghergheasa și a Punctului de lucru din satul Sălcioara;</li><li>■ promovarea principiilor naturiste;</li><li>■ programe complexe de urmărire a stării de sănătate a populației și promovarea unui stil de viață sănătos;</li><li>■ programe destinate asistenței sociale reale;</li><li>■ posibilitatea accesării de fonduri structurale destinate dezvoltării sectorului social prin Fondul Social European;</li><li>■ cadru legislativ care stimulează implicarea sectorului privat în furnizarea de servicii sociale;</li><li>■ inițierea unor programe de consiliere a familiilor cu „copii problemă”;</li><li>■ facilitarea accesului la serviciile medicale de calitate;</li><li>■ îmbunătățirea stării de sănătate a populației și creșterea speranței medii de viață prin îmbunătățirea condițiilor de trai ale locuitorilor comunei.</li></ul>	<ul style="list-style-type: none"><li>■ îmbătrânirea populației;</li><li>■ natalitatea scăzută;</li><li>■ depopularea comunei prin migrație;</li><li>■ reacție nefavorabilă la sistemul de norme sanitare impuse;</li><li>■ pragul de rentabilitate depinde de numărul de persoane active asistate;</li><li>■ politici de specializare zonală a centrelor de asistență sanitară.</li></ul>

## 7.9 Administrație publică

PUNCTE TARI	PUNCTE SLABE
<ul style="list-style-type: none"><li>■ implicarea activă a conducerii locale în procesul de conștientizare și aplicare a acțiunilor legate de reformă în administrație;</li><li>■ existența procedurilor care reglementează fluxul de documente în instituție;</li><li>■ existența unor proceduri care să descrie modul de realizare a activităților și subactivităților care vizează organizarea muncii în instituție;</li><li>■ aplicarea metodologiei de evaluare a performanțelor personalului angajat în administrația publică;</li><li>■ transparența în recrutarea și în promovarea personalului;</li><li>■ participarea, în limita fondurilor a tuturor categoriilor de personal la activități de formare continuă;</li><li>■ existența la nivelul instituției a unei strategii de formare continuă a funcționarilor publici predominantă la nivelul instituției a relațiilor de colaborare între colegi;</li><li>■ existența unui program de contabilitate și salarii;</li><li>■ existența unui cadru legal coerent și stabil privind liberul acces la informația de interes</li></ul>	<ul style="list-style-type: none"><li>■ rezistența la schimbare manifestată de o parte din personalul instituției;</li><li>■ resurse financiare insuficiente destinate modernizării și dezvoltării activităților instituției;</li><li>■ ineficiența mecanismului de elaborare a politicilor publice la nivelul primăriei;</li><li>■ insuficienta conștientizare a noțiunilor de eficiență, rentabilitate și transparență în administrarea domeniului public și privat al comunei;</li><li>■ existența unui sentiment de frustrare a funcționarilor (angajați contractuali și funcționari publici) motivat de sistemul de salarizare, promovare, precum și de menținerea unei imagini publice negative a funcționarului din administrația publică;</li><li>■ imposibilitatea promovării pe post a salariaților;</li><li>■ posibilități reduse de motivare financiară a personalului și de atragere a persoanelor cu calificare superioară în structurile funcționarilor publici;</li><li>■ resurse financiare limitate pentru susținerea programelor de pregătire profesională;</li></ul>

public și transparența actului administrativ;

- existența dotărilor în primărie cu echipamente IT;
- existența unui utilaj multifuncțional de gospodărire comunală.

- nu se realizează testarea periodică a funcționarilor publici;
- nu se realizează rapoarte de activitate lunare, ci doar trimestriale;
- existența fondurilor limitate alocate formării continue a funcționarilor publici;
- imposibilitatea de motivare financiară suplimentară a personalului;
- dificultăți legate de aplicarea curentă a noilor acte normative datorită multitudinii și complexității acestora;
- inexistența unui compartiment de informatizare;
- resurse financiare insuficiente pentru informatizarea administrației publice locale.

*Strategia de Dezvoltare Locală pentru perioada 2014 – 2020  
a comunei GHERGHEASA, Județul BUZĂU*

---

OPORTUNITĂȚI	AMENINȚĂRI
<ul style="list-style-type: none"><li>■ îmbunătățirea eficacității organizaționale;</li><li>■ cursuri de perfecționare pentru angajații primăriei;</li><li>■ dotarea administrației locale cu echipamente și aparatură IT;</li><li>■ instruirea personalului prin agenții de formare profesională;</li><li>■ pregătirea și formarea continuă a personalului din administrația publică;</li><li>■ modernizarea Serviciului de Impozite și Taxe din satul Sălcioara.</li></ul>	<ul style="list-style-type: none"><li>■ tendința mass - media de a prezenta, și de cele mai multe ori fără a verifica – aspectele negative ale anumitor activități din administrație, informațiile fiind greșit interpretate sau neînțelese;</li><li>■ dificultatea realizării unei strategii și a unor planuri de acțiune care să reziste schimbărilor politice;</li><li>■ schimbări legislative prea frecvente pentru a fi asimilate eficient.</li></ul>

*Strategia de Dezvoltare Locală pentru perioada 2014 – 2020  
a comunei GHERGHEASA, Județul BUZĂU*

---

## CAPITOLUL VIII

### POLITICI PUBLICE ÎNTREPRINSE ÎN TERITORIU

În perioada 2007 – 2013 comuna Ghergheasa a desfășurat următoarele proiecte de dezvoltare:

<b>▶ Înființare sistem alimentare cu apă potabilă</b>	Valoare fără TVA: 2.500.000 lei Sursa de finanțare: O.G. 7 Stadiul proiectului: finalizat
<b>▶ Extindere sistem alimentare cu apă potabilă</b>	Valoare fără TVA: 270.000 lei Sursa de finanțare: buget local Stadiul proiectului: finalizat
<b>▶ Reactualizare PUG</b>	Valoare fără TVA: 80.000 lei Sursa de finanțare: buget local Stadiul proiectului: finalizat
<b>▶ Extindere iluminat public</b>	Valoare fără TVA: 76.000 lei Sursa de finanțare: buget local Stadiul proiectului: finalizat

*Strategia de Dezvoltare Locală pentru perioada 2014 – 2020  
a comunei GHERGHEASA, Județul BUZĂU*

▶ <b>Construirea a două piețe agroalimentare în comuna Ghergheasa</b>	Valoare fără TVA: 80.000 lei Sursa de finanțare: bugetul local Stadiul proiectului: finalizat
▶ <b>Construire țarcuri vite</b>	Valoare fără TVA: 64.000 lei Sursa de finanțare: bugetul local Stadiul proiectului: finalizat
▶ <b>Construire fântâni și uluce</b>	Valoare fără TVA: 13.000 lei Sursa de finanțare: Bugetul local Stadiul proiectului: finalizat
▶ <b>Balastare drumuri și montare podețe tubulare</b>	Valoare fără TVA: 135.000 lei Sursa de finanțare: bugetul local Stadiul proiectului: finalizat
▶ <b>Înființare perdele de protecție</b>	Valoare fără TVA: 4.000 lei Sursa de finanțare: Agenția Națională de Îmbunătățiri Funciare Stadiul proiectului: finalizat

*Strategia de Dezvoltare Locală pentru perioada 2014 – 2020  
a comunei GHERGHEASA, Județul BUZĂU*

<p>▶ <b>Construire grup sanitar Școala Gimnazială din satul Ghergheasa</b></p>	<p>Valoare fără TVA:138.000 lei Sursa de finanțare: bugetul local Stadiul proiectului: finalizat</p>
<p>▶ <b>Modernizare Grădinița cu program normal din satul Ghergheasa</b></p>	<p>Valoare fără TVA:9.000 lei Sursa de finanțare: bugetul local Stadiul proiectului: finalizat</p>
<p>▶ <b>Împrejmuire Școala Primară din satul Sălcioara</b></p>	<p>Valoare fără TVA:10.000 lei Sursa de finanțare: bugetul local Stadiul proiectului: finalizat</p>
<p>▶ <b>Împrejmuire Dispensar Uman în satul Ghergheasa</b></p>	<p>Valoare fără TVA:13.000 lei Sursa de finanțare: bugetul local Stadiul proiectului: finalizat</p>
<p>▶ <b>Achiziționarea a două centrale termice pentru Biserica „Sfântul Nicolae” din satul Ghergheasa și Biserica „Sfântul Gheorghe” din satul Sălcioara</b></p>	<p>Valoare fără TVA: 61.000 lei Sursa de finanțare: bugetul local Stadiul proiectului: finalizat</p>

<b>▶ Reabilitare sediu primărie</b>	Valoare fără TVA: 42.000 lei Sursa de finanțare: bugetul local Stadiul proiectului: finalizat
<b>▶ Achiziționare utilaj multifuncțional (buldoexcavator)</b>	Valoare fără TVA: 140.000 lei Sursa de finanțare: bugetul local Stadiul proiectului: finalizat

## CAPITOLUL IX

### PORTOFOLIUL DE PROIECTE DE DEZVOLTARE PENTRU PERIOADA 2014 – 2020

<b>Nr. Crt.</b>	<b>Denumire proiect</b>
1	Înființarea rețelei de canalizare a apelor menajere, a stației de epurare și modernizarea drumurilor de interes local din comuna Ghergheasa
2	Modernizarea rețelei de iluminat public în comuna Ghergheasa
3	Amenajarea bălților prin îndiguirea și consolidarea malurilor în comuna Ghergheasa
4	Construirea unui complex turistic în jurul bălților și înființarea unor zone de agrement în comuna Ghergheasa
5	Amenajare spații verzi și locuri de joacă în comuna Ghergheasa
6	Înființarea perdelelor forestiere în comuna Ghergheasa
7	Achiziționarea unui sistem de monitorizare video a comunei
8	Înființarea sistemului de colectare selectivă a deșeurilor menajere
9	Înființarea unui depozit de compost în comuna Ghergheasa

*Strategia de Dezvoltare Locală pentru perioada 2014 – 2020  
a comunei GHERGHEASA, Județul BUZĂU*

---

<b>Nr. Crt.</b>	<b>Denumire proiect</b>
10	Achiziționare unui utilaj de tip autogreder în cadrul Primăriei Ghergheasa
11	Asfaltarea digului dintre bălți în comuna Ghergheasa
12	Campanii de conștientizare a populației în vederea colectării selective a deșeurilor menajere.
13	Înființarea unui centru de prestări - servicii pentru meșteșugarii calificați
14	Eficientizarea costurilor prin valorificarea resurselor de energie regenerabilă
15	Dezvoltarea capacității administrative prin pregătirea și formarea continuă a personalului din administrația publică
16	Îmbunătățirea eficacității profesionale prin achiziționarea de echipamente IT
17	Modernizarea biroului de impozite și taxe din localitatea Sălcioara
18	Amenajarea sălilor de sport din cadrul Școlii Gimnaziale din satul Ghergheasa și a Școlii Primare din satul Sălcioara
19	Dotarea unităților de învățământ cu sistem de monitorizare video

*Strategia de Dezvoltare Locală pentru perioada 2014 – 2020  
a comunei GHERGHEASA, Județul BUZĂU*

<b>Nr. Crt.</b>	<b>Denumire proiect</b>
20	Reabilitarea Școlii Primare din localitatea Sălcioara
21	Dotarea cu mobilier a Școlii Primare din satul Sălcioara
22	Campanii de îndrumare a micilor întreprinzători în vederea obținerii finanțării de proiecte în perioada de programare 2014 – 2020
23	Modernizarea bazei sportive din satul Sălcioara, comuna Ghergheasa
24	Construcție moară mălai în localitatea Ghergheasa
25	Modernizare moară în satul Sălcioara
26	Modernizarea și dotarea Căminului Cultural din satul Ghergheasa și a Căminului Cultural din satul Sălcioara
27	Reabilitarea „Casei specialistului” din cadrul Dispensarului Uman din satul Ghergheasa și a Punctului de lucru din satul Sălcioara
28	Efectuarea planurilor de parcelare cadastrale
29	Achiziționarea de echipamente de protecție pentru Serviciul de Voluntariat pentru Situații de Urgență

*Strategia de Dezvoltare Locală pentru perioada 2014 – 2020  
a comunei GHERGHEASA, Județul BUZĂU*

---

<b>Nr. Crt.</b>	<b>Denumire proiect</b>
30	Finalizarea construcției și efectuarea lucrărilor de finisare și împrejmuire a Bisericii Ortodoxe „Sfântul Neculai” din satul Ghergheasa
31	Înființarea unui eveniment local și organizarea de acțiuni festive cu prilejul „Zilei Comunei”
32	Construirea unui sistem de irigații în comuna Ghergheasa
33	Amenajarea stațiilor de autobuz în comuna Ghergheasa

### DESCRIERE PROIECTE

<b>PROIECTUL NR. 1</b>	<b>ÎNFIINȚAREA REȚELEI DE CANALIZARE A APELOR MENAJERE, A STAȚIEI DE EPURARE ȘI MODERNIZAREA DRUMURILOR DE INTERES LOCAL DIN COMUNA GHERGHEASA</b>
Descrierea proiectului	Realizarea unor rețele de canalizare cu curgere gravitațională cu lungimea de 2.850 m și a două stații de pompare intermediare care pompează apele pe o lungime de cca. 230 m. Realizarea unei stații de epurare mecano – biologică (Q = 80 mc/zi) cu posibilități de extindere. Lucrările de modernizare a drumurilor constau în: amenajarea aleilor pietonale și a podețelor, amenajarea rigolelor, amenajarea intersecțiilor și efectuarea marcajelor rutiere, cât și asfaltarea drumurilor.
Justificarea proiectului:	În prezent, nu există rețea de canalizare și stație de epurare în comuna Ghergheasa. Proiectul propus are menirea de a asigura accesul neîngrădit al populației la infrastructura de bază și de a îmbunătăți creșterea calității vieții.
Studii existente	Studiu de fezabilitate pentru localitatea Ghergheasa Studiu de fezabilitate pentru localitatea Sălcioara
Valoare estimată	16.590.000 lei – rețea de canalizare și stație de epurare 34.061.000 lei – drumuri de interes local
Posibile surse de finanțare	Buget local Buget de stat Fonduri europene Alte surse
Perioada estimată de implementare	2014 – 2020

*Strategia de Dezvoltare Locală pentru perioada 2014 – 2020  
a comunei GHERGHEASA, Județul BUZĂU*

---

<b>PROIECTUL NR. 2</b>	<b>MODERNIZAREA REȚELEI DE ILUMINAT PUBLIC ÎN COMUNA GHERGHEASA</b>
Descrierea proiectului	Realizarea unor investiții pentru modernizarea rețelei de iluminat public prin înlocuirea becurilor existente cu becuri cu LED
Justificarea proiectului:	Eficientizarea cheltuielilor cu iluminatul public în comuna Ghergheasa
Studii existente	Idee de proiect
Valoare estimată	-
Posibile surse de finanțare	Buget local Buget de stat Fonduri europene Alte surse
Perioada estimată de implementare	2014 – 2020

<b>PROIECTUL NR. 3</b>	<b>AMENAJAREA BĂLȚILOR PRIN ÎNDIGUIREA ȘI CONSOLIDARE MALURI ÎN COMUNA GHERGHEASA</b>
Descrierea proiectului	Efectuarea lucrărilor de îndiguire și consolidare a malurilor bălților din comuna Ghergheasa
Justificarea proiectului:	Amenajarea bălților se impune pe de o parte pentru stoparea eroziunii și prăbușirii malurilor, iar pe de altă parte are ca scop prevenirea pătrunderii apei pe terenurile situate în spatele bălților.
Studii existente	Idee de proiect
Valoare estimată	350.000 lei
Posibile surse de finanțare	Buget local Buget de stat Fonduri europene Alte surse
Perioada estimată de implementare	2014 – 2020

<b>PROIECTUL NR. 4</b>	<b>CONSTRUIREA UNUI COMPLEX TURISTIC ÎN JURUL BĂLȚILOR ȘI ÎNFIINȚAREA UNOR ZONE DE AGREMENT ÎN COMUNA GHERGHEASA</b>
Descrierea proiectului	Construirea unui complex turistic și a unor zone de agrement care să cuprindă spații de joacă pentru copii, locuri pentru grătare, bănci, căsuțe pentru turiști, pontoane pentru pescuit.
Justificarea proiectului:	Crearea unei infrastructuri turistice adecvate care să atragă turiștii, creșterea potențialului turistic, în special turismul dedicat pescuitului sportiv, înființarea zonelor de agrement.
Studii existente	Idee de proiect
Valoare estimată	-
Posibile surse de finanțare	Buget local Buget de stat Fonduri europene Alte surse
Perioada estimată de implementare	2014 – 2020

*Strategia de Dezvoltare Locală pentru perioada 2014 – 2020  
a comunei GHERGHEASA, Județul BUZĂU*

---

<b>PROIECTUL NR. 5</b>	<b>AMENAJARE SPAȚII VERZI ȘI LOCURI DE JOACĂ ÎN COMUNA GHERGHEASA</b>
Descrierea proiectului	Amenajarea spațiilor disponibile ca spații verzi și a locurilor de joacă pentru copii
Justificarea proiectului:	Proiectul are menirea de a înfrumuseța aspectul comunei și de a crea locuri de joacă pentru copii
Studii existente	Idee de proiect
Valoare estimată	150.000 lei
Posibile surse de finanțare	Buget local Buget de stat Fonduri europene Alte surse
Perioada estimată de implementare	2014 – 2020

*Strategia de Dezvoltare Locală pentru perioada 2014 – 2020  
a comunei GHERGHEASA, Județul BUZĂU*

---

<b>PROIECTUL NR. 6</b>	<b>ÎNFIINȚAREA PERDELELOR FORESTIERE ÎN COMUNA GHERGHEASA</b>
Descrierea proiectului	Înființarea perdelelor forestiere prin plantarea de material săditor
Justificarea proiectului:	Asigurarea protecției căilor de acces și a terenurilor agricole. Comuna Ghergheasa, datorită poziționării geografice, întâmpină probleme iarna când sunt căderi masive de zăpadă și vara în perioadele secetoase.
Studii existente	Idee de proiect
Valoare estimată	-
Posibile surse de finanțare	Buget local Buget de stat Fonduri europene Alte surse
Perioada estimată de implementare	2014 – 2020

<b>PROIECTUL NR. 7</b>	<b>ACHIZIȚIONAREA UNUI SISTEM DE MONITORIZARE VIDEO A COMUNEI</b>
Descrierea proiectului	Achiziționarea unui sistem de monitorizare video destinat să asigure un climat de siguranță în cadrul spațiului public pentru cetățenii comunei.
Justificarea proiectului:	În prezent nu există un sistem de monitorizare video în comuna Ghergheasa. Îmbunătățirea stării de siguranță a locuitorilor, prevenirea infracționalității și monitorizarea traficului rutier.
Studii existente	Idee de proiect
Valoare estimată	-
Posibile surse de finanțare	Buget local Buget de stat Fonduri europene Alte surse
Perioada estimată de implementare	2014 – 2020

<b>PROIECTUL NR. 8</b>	<b>ÎNFIINȚAREA SISTEMULUI DE COLECTARE SELECTIVĂ A DEȘEURILOR MENAJERE</b>
Descrierea proiectului	Depozitarea selectivă a deșeurilor pe categorii (hârtie, PET uri, sticle) prin achiziționarea de containere speciale.
Justificarea proiectului:	Reducerea cantității de deșeuri biodegradabile la depozitare. Protecția și îmbunătățirea calității mediului înconjurător.
Studii existente	Idee de proiect
Valoare estimată	-
Posibile surse de finanțare	Buget local Buget de stat Fonduri europene Alte surse
Perioada estimată de implementare	2014 – 2020

<b>PROIECTUL NR. 9</b>	<b>ÎNFIINȚAREA UNUI DEPOZIT DE COMPOST ÎN COMUNA GHERGHEASA</b>
Descrierea proiectului	Înființarea unui depozit de compost cu scopul obținerii unui material valorificabil, în funcție de caracteristici, în agricultură sau lucrări de îmbunătățiri funciare (ameliorarea solului) la nivelul comunei.
Justificarea proiectului:	Înființarea unui depozit de compost are ca obiectiv îmbunătățirea infrastructurii de mediu din comuna Ghergheasa
Studii existente	Idee de proiect
Valoare estimată	-
Posibile surse de finanțare	Buget local Buget de stat Fonduri europene Alte surse
Perioada estimată de implementare	2014 – 2020

<b>PROIECTUL NR. 10</b>	<b>ACHIZIȚIONAREA UNUI UTILAJ DE TIP AUTOGREDER ÎN CADRUL PRIMĂRIEI GHERGHEASA</b>
Descrierea proiectului	Achiziționarea unui utilaj de tip autogreder
Justificarea proiectului:	Necesitatea achiziționării unui autogreder pentru executarea unor lucrări de întreținere a drumurilor și a șanțurilor, la înlăturarea zăpezii de pe căile rutiere, săparea pământului etc.
Studii existente	Idee de proiect
Valoare estimată	-
Posibile surse de finanțare	Buget local Buget de stat Fonduri europene Alte surse
Perioada estimată de implementare	2014 – 2020

*Strategia de Dezvoltare Locală pentru perioada 2014 – 2020  
a comunei GHERGHEASA, Județul BUZĂU*

<b>PROIECTUL NR. 11</b>	<b>ASFALTAREA DIGULUI DINTRE BĂLȚI ÎN COMUNA GHERGHEASA</b>
Descrierea proiectului	Efectuarea lucrărilor de asfaltare a digului dintre bălți din satul Ghergheasa cu o lungime de 200 m și o lățime de 8 m.
Justificarea proiectului:	Asfaltarea digului dintre bălți are ca scop îmbunătățirea condițiilor de transport în comună.
Studii existente	Idee de proiect
Valoare estimată	-
Posibile surse de finanțare	Buget local Buget de stat Fonduri europene Alte surse
Perioada estimată de implementare	2014 – 2020

<b>PROIECTUL NR. 12</b>	<b>CAMPANII DE CONȘTIENTIZARE A POPULAȚIEI ÎN VEDEREA COLECTĂRII SELECTIVE A DEȘEURILOR MENAJERE</b>
Descrierea proiectului	Organizarea unor campanii periodice de conștientizare a populației în vederea colectării selective a deșeurilor menajre și a reciclării acestora
Justificarea proiectului:	Informarea publică a cetățenilor, efectuată periodic, cu privire la colectarea selectivă a deșeurilor. Colectarea selectivă a deșeurilor este necesară pentru evitarea poluării mediului și pentru valorificarea acestora în urma reciclării. Totodată, se dorește păstrarea unui mediu curat care să contribuie la îmbunătățirea calității vieții și a mediului înconjurător.
Studii existente	Idee de proiect
Valoare estimată	-
Posibile surse de finanțare	Buget local Buget de stat Fonduri europene Alte surse
Perioada estimată de implementare	2014 – 2020

<b>PROIECTUL NR. 13</b>	<b>ÎNFIINȚAREA UNUI CENTRU DE PRESTĂRI - SERVICII PENTRU MEȘTEȘUGARI CALIFICAȚI</b>
Descrierea proiectului	Înființarea unui centru de prestări - servicii pentru meșteșugarii calificați împreună cu dotările necesare desfășurării activității.
Justificarea proiectului:	Acordarea posibilității persoanelor calificate în diverse domenii (croitorie, cizmărie, fierărie) să își desfășoare activitatea. Proiectul va contribui la crearea de noi locuri de muncă și la transmiterea unor meserii calificate pentru viitoarele generații.
Studii existente	Idee de proiect
Valoare estimată	-
Posibile surse de finanțare	Buget local Buget de stat Fonduri europene Alte surse
Perioada estimată de implementare	2014 – 2020

<b>PROIECTUL NR. 14</b>	<b>EFICIENTIZAREA COSTURILOR PRIN VALORIFICAREA RESURSELOR DE ENERGIE REGENERABILĂ</b>
Descrierea proiectului	Valorificarea energiilor regenerabile prin înființarea de parcuri fotovoltaice și/sau centrale pe biomasă.
Justificarea proiectului:	Reducerea costurilor cu energia
Studii existente	Idee de proiect
Valoare estimată	-
Posibile surse de finanțare	Buget local Buget de stat Fonduri europene Alte surse
Perioada estimată de implementare	2014 – 2020

*Strategia de Dezvoltare Locală pentru perioada 2014 – 2020  
a comunei GHERGHEASA, Județul BUZĂU*

<b>PROIECTUL NR. 15</b>	<b>DEZVOLTAREA CAPACITĂȚII ADMINISTRATIVE PRIN PREGĂTIREA ȘI FORMAREA CONTINUĂ A PERSONALULUI DIN ADMINISTRAȚIA PUBLICĂ</b>
Descrierea proiectului	Participarea continuă a funcționarilor publici la cursuri de perfecționare profesională.
Justificarea proiectului:	Îmbunătățirea calității actului profesional în administrația publică
Studii existente	Idee de proiect
Valoare estimată	-
Posibile surse de finanțare	Buget local Buget de stat Fonduri europene Alte surse
Perioada estimată de implementare	2014 - 2020

<b>PROIECTUL NR. 16</b>	<b>ÎMBUNĂTĂȚIREA EFICACITĂȚII PROFESIONALE PRIN ACHIZIȚIONAREA DE ECHIPAMENTE IT</b>
Descrierea proiectului	Achiziționarea de echipamente IT performante, cu soft-uri de ultimă generație pentru buna desfășurare a activităților profesionale
Justificarea proiectului:	Îmbunătățirea activității profesionale a personalului administrației publice
Studii existente	Idee de proiect
Valoare estimată	50.000 lei
Posibile surse de finanțare	Buget local Buget de stat Fonduri europene Alte surse
Perioada estimată de implementare	2014 - 2020

*Strategia de Dezvoltare Locală pentru perioada 2014 – 2020  
a comunei GHERGHEASA, Județul BUZĂU*

---

<b>PROIECTUL NR. 17</b>	<b>MODERNIZAREA BIROULUI DE IMPOZITE ȘI TAXE DIN LOCALITATEA SĂLCIOARA</b>
Descrierea proiectului	Efectuarea lucrărilor de modernizare a Biroului de Impozite și Taxe din satul Sălcioara
Justificarea proiectului:	În prezent activitatea biroului de colectare a impozitelor și taxelor se face într-un sediu aflat într-un stadiu avansat de degradare. Lucrările de modernizare vor consta în amenajări interioare, dotarea cu mobilier și aparatură IT
Studii existente	Idee de proiect
Valoare estimată	100.000 lei
Posibile surse de finanțare	Buget local Buget de stat Fonduri europene Alte surse
Perioada estimată de implementare	2014 - 2020

<b>PROIECTUL NR. 18</b>	<b>AMENAJAREA SĂLILOR DE SPORT DIN CADRUL ȘCOLII GIMNAZIALE DIN SATUL GHERGHEASA ȘI A ȘCOLII PRIMARE DIN SATUL SĂLCIOARA</b>
Descrierea proiectului	Efectuarea lucrărilor de amenajare a sălilor de sport la școlile din comuna Ghergheasa.
Justificarea proiectului:	În prezent nu există săli de sport amenajate la școlile din comună. Îmbunătățirea calității actului educativ - sportiv al elevilor din comună.
Studii existente	Idee de proiect
Valoare estimată	250.000 lei
Posibile surse de finanțare	Buget local Buget de stat Fonduri europene Alte surse
Perioada estimată de implementare	2014 - 2020

<b>PROIECTUL NR. 19</b>	<b>DOTAREA UNITĂȚILOR DE ÎNVĂȚĂMÂNT CU SISTEM DE MONITORIZARE VIDEO</b>
Descrierea proiectului	Achiziționarea unui sistem de monitorizare video în vederea: - supravegherii activităților desfășurate pe perioada orelor de curs și în pauze; - monitorizarea în timpul examenelor; - prevenirea infraționalității în instituțiile de învățământ.
Justificarea proiectului:	Monitorizarea video în cadrul școlilor se impune atât pentru desfășurarea în bune condiții a activităților școlare, cât și pentru evitarea evenimentelor neplăcute în instituțiile de învățământ.
Studii existente	Idee de proiect
Valoare estimată	60.000 lei
Posibile surse de finanțare	Buget local Buget de stat Fonduri europene Alte surse
Perioada estimată de implementare	2014 - 2020

<b>PROIECTUL NR. 20</b>	<b>REABILITAREA ȘCOLII PRIMARE DIN SATUL SĂLCIOARA</b>
Descrierea proiectului	Efectuarea lucrărilor de reabilitare a Școlii Primare din satul Sălcioara. Lucrările de reabilitare presupun: înlocuirea tâmplăriei existente cu tâmplărie PVC, montarea unei centrale termice, refacerea finisajelor.
Justificarea proiectului:	În prezent, Școala Primară din satul Sălcioara se află într-un stadiu avansat de degradare. Îmbunătățirea calității actului de învățământ în rândul elevilor.
Studii existente	Proiect Tehnic
Valoare estimată	200.000 lei
Posibile surse de finanțare	Buget local Buget de stat Fonduri europene Alte surse
Perioada estimată de implementare	2014

*Strategia de Dezvoltare Locală pentru perioada 2014 – 2020  
a comunei GHERGHEASA, Județul BUZĂU*

<b>PROIECTUL NR. 21</b>	<b>DOTAREA CU MOBILIER A ȘCOLII PRIMARE DIN SATUL SĂLCIOARA</b>
Descrierea proiectului	Achiziționarea de mobilier în cadrul Școlii Primare din satul Sălcioara
Justificarea proiectului:	Necesitatea implementării acestui proiect este dată de starea avansată de degradare în care se află actualul mobilier din școală. Îmbunătățirea calității actului educativ al elevilor.
Studii existente	Idee de proiect
Valoare estimată	100.000 lei
Posibile surse de finanțare	Buget local Buget de stat Fonduri europene Alte surse
Perioada estimată de implementare	2014 – 2020

<b>PROIECTUL NR. 22</b>	<b>CAMPANII DE ÎNDRUMARE A MICILOR ÎNTRERINZĂTORI ÎN VEDEREA OBTINERII FINANȚĂRII DE PROIECTE ÎN PERIOADA DE PROGRAMARE 2014 – 2020</b>
Descrierea proiectului	Organizarea unor campanii de informare și îndrumare a micilor întreprinzători în ceea ce privește posibilitatea accesării fondurilor europene.
Justificarea proiectului:	Dezvoltarea mediului de afaceri din comună. Îmbunătățirea condițiilor de trai ale locuitorilor. Diversificarea activităților antreprenoriale.
Studii existente	Idee de proiect
Valoare estimată	-
Posibile surse de finanțare	Buget local Buget de stat Fonduri europene Alte surse
Perioada estimată de implementare	2014 – 2020

<b>PROIECTUL NR. 23</b>	<b>MODERNIZAREA BAZEI SPORTIVE DIN SATUL SĂLCIOARA, COMUNA GHERGHEASA</b>
Descrierea proiectului	Efectuarea lucrărilor de modernizare a bazei sportive din satul Sălcioara. Lucrările de modernizare constau în racordarea la rețeaua de apă, efectuarea instalației electrice, instalarea tribunelor pentru spectatori și montarea de toatele ecologice.
Justificarea proiectului:	În prezent baza sportivă nu dispune de dotările necesare pentru buna desfășurare a activităților sportive. Îmbunătățirea calității vieții a locuitorilor din comună.
Studii existente	Idee de proiect
Valoare estimată	-
Posibile surse de finanțare	Buget local Buget de stat Fonduri europene Alte surse
Perioada estimată de implementare	2014 – 2020

<b>PROIECTUL NR. 24</b>	<b>CONSTRUCȚIE MOARĂ MĂLAI ÎN LOCALITATEA GHERGHEASA</b>
Descrierea proiectului	<p>Efectuarea lucrărilor de construcție a unei clădiri noi, cu destinație moară.</p> <p>Construcția va fi făcută pe o structură metalică, compusă din cadre transversale formate din stâlpi și grinzi metalice și învelitoare din panouri termoizolante de tip Rompan și compartimentări interioare din rigips, cu dimensiuni exterioare de 11,85 m x 33,70 m.</p> <p>Pentru eliminarea apelor menajere se va prevedea o fosă septică amplasată astfel încât să existe acces facil pentru evacuările periodice.</p>
Justificarea proiectului:	Evitarea deplasării locuitorilor din comună la morile din localitățile învecinate.
Studii existente	Studiu de fezabilitate
Valoare estimată	80.000 lei
Posibile surse de finanțare	Buget local Buget de stat Fonduri europene Alte surse
Perioada estimată de implementare	2014 – 2020

<b>PROIECTUL NR. 25</b>	<b>MODERNIZARE MOARĂ ÎN SATUL SĂLCIOARA</b>
Descrierea proiectului	Efectuarea unor lucrări de modernizare a morii din satul Sălcioara, prin înlocuirea valțurilor existente. Lucrările de modernizare presupun și înființarea unor vestiare pentru personalul angajat.
Justificarea proiectului:	Îmbunătățirea capacității de prelucrare a cerealelor, prin mărirea capacităților de producție. Îmbunătățirea condițiilor de muncă ale angajaților.
Studii existente	Idee de proiect
Valoare estimată	-
Posibile surse de finanțare	Buget local Buget de stat Fonduri europene Alte surse
Perioada estimată de implementare	2014 – 2020

*Strategia de Dezvoltare Locală pentru perioada 2014 – 2020  
a comunei GHERGHEASA, Județul BUZĂU*

<b>PROIECTUL NR. 26</b>	<b>MODERNIZAREA ȘI DOTAREA CĂMINULUI CULTURAL DIN SATUL GHERGHEASA ȘI A CĂMINULUI CULTURAL DIN SATUL SĂLCIOARA</b>
Descrierea proiectului	Efectuarea lucrărilor de modernizare și dotare a Căminelor Culturale din comuna Ghergheasa. Lucrările de modernizare vor consta în zugrăveli exterioare și interioare, înlocuirea mobilierului, schimbarea tâmplăriei, achiziționarea unor sisteme de sonorizare performante.
Justificarea proiectului:	Îmbunătățirea calității actului artistic al Ansamblului „Stejărelul”. Necesitatea investiției rezultă din numărul de activități socio-culturale care se desfășoară în prezent în Căminele Culturale. Îmbunătățirea calității actului cultural - artistic în comună, în general.
Studii existente	Idee de proiect
Valoare estimată	-
Posibile surse de finanțare	Buget local Buget de stat Fonduri europene Alte surse
Perioada estimată de implementare	2014 – 2020

*Strategia de Dezvoltare Locală pentru perioada 2014 – 2020  
a comunei GHERGHEASA, Județul BUZĂU*

---

<b>PROIECTUL NR. 27</b>	<b>REABILITAREA „CASEI SPECIALISTULUI” DIN CADRUL DISPENSARULUI UMAN DIN SATUL GHERGHEASA ȘI A PUNCTULUI DE LUCRU DIN SATUL SĂLCIOARA</b>
Descrierea proiectului	Efectuarea lucrărilor de renovare a apartamentului cu destinație „Casa Specialistului” din cadrul Dispensarului Uman din satul Ghergheasa și a Punctului de lucru din satul Sălcioara. Lucrările vor consta în amenajări interioare.
Justificarea proiectului:	Îmbunătățirea calității serviciilor de sănătate. Îmbunătățirea condițiilor de locuit în aceste apartamente.
Studii existente	Idee de proiect
Valoare estimată	-
Posibile surse de finanțare	Buget local Buget de stat Fonduri europene Alte surse
Perioada estimată de implementare	2014 – 2020

*Strategia de Dezvoltare Locală pentru perioada 2014 – 2020  
a comunei GHERGHEASA, Județul BUZĂU*

---

<b>PROIECTUL NR. 28</b>	<b>EFFECTUAREA PLANURILOR DE PARCELARE CADASTRALE</b>
Descrierea proiectului	Efectuarea planurilor de parcelare cadastrale. Realizarea lucrărilor de cadastru extravilan al terenurilor agricole.
Justificarea proiectului:	În prezent nu există plan parcelar pentru terenurile agricole din comuna Ghergheasa.
Studii existente	Idee de proiect
Valoare estimată	-
Posibile surse de finanțare	Buget local Buget de stat Fonduri europene Alte surse
Perioada estimată de implementare	2014 – 2020

*Strategia de Dezvoltare Locală pentru perioada 2014 – 2020  
a comunei GHERGHEASA, Județul BUZĂU*

<b>PROIECTUL NR. 29</b>	<b>ACHIZIȚIONAREA DE ECHIPAMENTE DE PROTECȚIE PENTRU SERVICIUL DE VOLUNTARIAT PENTRU SITUAȚII DE URGENȚĂ</b>
Descrierea proiectului	Achiziționarea echipamentelor necesare acționării în situații de urgență. Prin proiect se vor achiziționa echipamente de intervenții pentru stingerea incendiilor.
Justificarea proiectului:	Îmbunătățirea capacității și calității sistemului de intervenții în situații de urgență la nivelul comunei Ghergheasa
Studii existente	Idee de proiect
Valoare estimată	-
Posibile surse de finanțare	Buget local Buget de stat Fonduri europene Alte surse
Perioada estimată de implementare	2014 – 2020

<b>PROIECTUL NR. 30</b>	<b>FINALIZAREA CONSTRUCȚIEI ȘI EFECTUAREA LUCRĂRILOR DE FINISARE ȘI ÎMPREJMUIRE A BISERICII ORTODOXE „SFÂNTUL NECULAI” DIN SATUL GHERGHEASA</b>
Descrierea proiectului	Finalizarea lucrărilor de construire și împrejmuire a Bisericii „Sfântul Neculai”. Se vor efectua lucrări de finisare a tencuielilor exterioare și a picturilor, precum și montarea unui gard.
Justificarea proiectului:	Îmbunătățirea condițiilor de trai a locuitorilor din comună.
Studii existente	Idee de proiect
Valoare estimată	-
Posibile surse de finanțare	Buget local Buget de stat Fonduri europene Alte surse
Perioada estimată de implementare	2014 – 2020

<b>PROIECTUL NR. 31</b>	<b>ÎNFIINȚAREA UNUI EVENIMENT LOCAL ȘI ORGANIZAREA DE ACȚIUNI FESTIVE CU PRILEJUL „ZILEI COMUNEI”</b>
Descrierea proiectului	Înființarea unui eveniment local – „Ziua comunei”. Manifestări cultural – artistice și sportive dedicate ”Zilei comunei”. Cu prilejul „Zilei Comunei” vor fi invitați artiști și ansambluri folclorice, vor avea loc competiții sportive între elevii din satele componente și o serbare câmpenească.
Justificarea proiectului:	Necesitatea acestui proiect a pornit de la dorința locuitorilor comunei de a avea o zi de sărbătoare a locului în care trăiesc.
Studii existente	Idee de proiect
Valoare estimată	-
Posibile surse de finanțare	Buget local Buget de stat Fonduri europene Alte surse
Perioada estimată de implementare	2014 – 2020

<b>PROIECTUL NR. 32</b>	<b>CONSTRUIREA UNUI SISTEM DE IRIGAȚII ÎN COMUNA GHERGHEASA</b>
Descrierea proiectului	Construirea unui sistem de irigații în comună este imperios necesară datorită specificului solului zonei, pretabil în special agriculturii. Lipsa unui sistem de irigații îi face pe cultivatori dependenți de capriciile naturii.
Justificarea proiectului:	Creșterea potențialului agricol și îmbunătățirea calității produselor agricole.
Studii existente	Idee de proiect
Valoare estimată	-
Posibile surse de finanțare	Buget local Buget de stat Fonduri europene Alte surse
Perioada estimată de implementare	2014 – 2020

*Strategia de Dezvoltare Locală pentru perioada 2014 – 2020  
a comunei GHERGHEASA, Județul BUZĂU*

<b>PROIECTUL NR. 33</b>	<b>AMENAJAREA STAȚIILOR DE AUTOBUZ ÎN COMUNA GHERGHEASA</b>
Descrierea proiectului	Efectuarea lucrărilor de amenajare a stațiilor de autobuz din comună.
Justificarea proiectului:	Îmbunătățirea transportului în comun și a calității vieții locuitorilor din comună
Studii existente	Idee de proiect
Valoare estimată	-
Posibile surse de finanțare	Buget local Buget de stat Fonduri europene Alte surse
Perioada estimată de implementare	2014 – 2020

*Strategia de Dezvoltare Locală pentru perioada 2014 – 2020  
a comunei GHERGHEASA, Județul BUZĂU*

---

## CAPITOLUL X

### PARTENERIATE OPORTUNE

Deoarece numeroase activități își pot găsi rezolvarea doar în cadrul unor parteneriate, se propune pentru următoarea perioadă, încheierea unor parteneriate cu:

- alte administrații publice;
- instituții de învățământ și cultură;
- ONG-uri;
- agenți economici.



Comuna Ghergheasa face parte din Grupul de Acțiune Locală Crivățul de Sud – Est.

Componența GAL – ului este următoarea:

**Județul Buzău**

Comuna Balta Albă  
Comuna Boldu  
Comuna Bălăceanu  
Comuna Valea Râmnicului  
Comuna Râmnicelu  
Comuna Puiеști  
Comuna Ziduri  
Comuna Vîlcele  
Comuna Ghergheasa

**Județul Brăila**

Comuna Racovița  
Comuna Salcia

## CAPITOLUL XI

### MONITORIZARE ȘI IMPLEMENTARE

Etapa de implementare, monitorizare și control reprezintă sistemul de realizare a proiectelor, programelor și politicilor prevăzute în strategie, de colectare și raportare a informațiilor asupra desfășurării proiectelor, asupra succesului și impactului acestora, relative la dezvoltarea comunității.

Scopul monitorizării și evaluării implementării strategiei:

- ▶ evaluarea atingerii obiectivelor în timp util și în bugetul alocat
- ▶ constatarea durabilității proiectelor implementate

Succesul realizării unei strategii depinde în mare măsură de participarea tuturor locuitorilor la procesul de implementare și monitorizare a acesteia. În procesul implementării prezentei strategii vor fi implicați mai mulți actori, fiecare urmând responsabilități bine determinate, îndeplinind rolul de implementator sau de control al proiectelor planificate. În plan instituțional principalii actori locali ai implementării strategiei vor fi:

- ▶ administrația locală (Consiliul Local, Primarul, Primăria)
- ▶ agenții economici
- ▶ societatea civilă
- ▶ locuitorii comunei
- ▶ structurile externe (instituții județene)

Etapa de implementare, monitorizare și control cuprinde în principal 5 subetape:

### **A. Adoptarea**

În cadrul acestei etape strategia va fi supusă dezbaterilor publice. În urma dezbaterilor se vor opera recomandările primite și strategia va fi înaintată Consiliului Local în vederea aprobării.

### **B. Implementarea**

În cadrul implementării se vor realiza acțiunile, activitățile, măsurile și proiectele concrete de implementare. Fiecare proiect va conține obiective stricte, planul activităților necesare, perioada de desfășurare, persoanele responsabile în proiect și partenerii implicați în realizarea proiectului, sursele de finanțare.

### **C. Monitorizare**

Echipa de implementare va evalua aspecte, precum: activități, rezultate, buget, patrimoniu, performanțele personalului angajat și implicit a autorității locale (organizația în sine), ipotezele formulate inițial. Monitorizarea se va efectua pe categorii: activitatea, informația necesară, colectarea informației, modul în care a fost folosită informația, ritmicitatea folosirii informației, persoana care a cules informația. Monitorizarea implementării proiectelor se va efectua prin intermediul indicatorilor stabiliți inițial. În cazul înregistrării unor devieri în procesul de implementare se vor lua măsuri de corectare.

Monitorizarea implementării se va realiza pe o structură de evaluare care va avea în componență reprezentanții tuturor factorilor implicați în dezvoltare. Structura aparatului de monitorizare va fi următoarea:

- comitet de coordonare pentru implementarea, monitorizarea și evaluarea strategiei;
- comisii organizate pe direcții de dezvoltare;
- secretariat.

Responsabilitățile de bază sunt:

- planificarea implementării acțiunilor;
- elaborarea și promovarea deciziilor privind acțiunile de implementare;
- coordonarea activităților de implementare, a acțiunilor și proiectelor;
- coordonarea activităților de atragere a surselor financiare în scopul realizării problemelor identificate;
- monitorizarea implementării;
- elaborarea rapoartelor și prezentarea lor către consiliul local;
- acordarea consultanței tehnice și consultative în toate domeniile;
- elaborarea și dezbateră proiectelor prioritare;
- analiza deciziilor privind problemele comunității locale;
- elaborarea și inițierea modificărilor în strategie;
- elaborarea studiilor și proiectelor de dezvoltare.

#### **D. Evaluarea implementării strategiei**

Se vor analiza indicatorii de implementare. Fiecare proiect stabilit va avea anumiți indicatori de implementare și, funcție de complexitatea unui proiect, se vor efectua evaluări intermediare, pe faze de implementare.

#### **E. Analiza impactului**

Această analiză apreciază dacă proiectul răspunde politicilor formulate, modul cum influențează criteriile de performanță privind dezvoltarea eficientă a localității. Se vor efectua studii de impact de specialitate înainte începerii unui proiect sau la o anumită perioadă de timp după finalizarea proiectului.

Etapa de implementare, monitorizare și evaluare oferă atât permanent, cât și periodic un raport asupra stadiului de implementare a proiectelor.

*Strategia de Dezvoltare Locală pentru perioada 2014 – 2020  
a comunei GHERGHEASA, Județul BUZĂU*

---

## CAPITOLUL XII

### CONCLUZII

Dezvoltarea comunei Ghergheasa nu reprezintă doar o problemă a autorității publice locale, ci ține și de voința și capacitatea comunității locale de a se implica activ și constant în realizarea obiectivelor strategice.

*Strategia de dezvoltare locală a comunei Ghergheasa pentru perioada 2014 - 2020* va folosi drept suport în dezvoltarea durabilă a comunei prin realizarea priorităților stabilite vizând creșterea calității vieții în comunitatea locală, un element indispensabil pentru existența viitoare a comunei.

Comuna Ghergheasa se confruntă cu problemele specifice unei comunități medii, iar autoritățile locale trebuie să își asume cu adevărat rolul de coordonator al procesului de transformare, fructificând oportunitățile de care beneficiază comuna.

Realizarea obiectivelor propuse este în strânsă dependență cu sursele de finanțare nerambursabile care pot fi atrase, deoarece bugetul local nu are capacitatea de a susține realizarea acestora.

Obiectivul principal este îmbunătățirea calității vieții, atragerea investitorilor și crearea locurilor de muncă, fapt prevăzut de administrația locală și susținut cu fermitate de comunitatea locală.

Un alt obiectiv important este finalizarea tuturor proiectelor legate de dezvoltarea și modernizarea infrastructurii, aducând comuna la un standard ridicat.

Ca element de atractivitate al comunei Ghergheasa este suprafața importantă de bălți cu folosință piscicolă, o resursă importantă pentru dezvoltarea unor forme de turism specifice, a zonelor de agrement și amenajarea de spații speciale pentru pescuit.

Dezvoltarea sectorului agricol prin înființarea fermelor agrozootehnice, a centrelor de colectare și prelucrare a produselor agrozootehnice, benefice pentru comuna Ghergheasa mai ales că pot îngloba forța de muncă locală.

Împădurirea suprafețelor de teren degradat și crearea perdelelor de protecție îmbunătățesc cadrul natural, creând un ambient plăcut.

Analizând situația socio - economică, apreciem faptul că atât resursele materiale, naturale, cât și cele umane sunt utilizate insuficient, fapt care determină un anumit grad de impulsioneare și de stimulare a tuturor factorilor locali în dezvoltarea comunei Ghergheasa.

În viitor se va urmări dezvoltarea potențialului economic prin sprijinirea inițiativelor particulare și a investițiilor din fonduri bugetare, atragerea fondurilor europene în scopul realizării de proiecte sustenabile care să răspundă nevoilor comunității, cât și atragerea capitalului privat autohton în scopul realizării unor unități de prelucrare a produselor agrozootehnice.



În concluzie, în acest context se poate menționa că strategia de dezvoltare locală elaborată pentru comuna Ghergheasa, județul Buzău este realizabilă în condițiile precizate și se va adapta periodic cerințelor și necesităților apărute, astfel încât aceasta să fie realistă și aplicabilă.